

**TAJUK PROJEK:**

PROJEK PENYEDIAAN POINT OF PRESENCE (POP) FASA 2 HAB INFRASTUKTUR GENTIAN OPTIK BERHAMPIRAN DENGAN SEKOLAH, PREMIS KERAJAAN DAN KOMUNITI SEKITARNYA OLEH KEMENTERIAN KOMUNIKASI (ZON UTARA - PERAK & KEDAH) SERAHAN DOKUMEN LENGKAP BAGI PERMOHONAN KELULUSAN IZIN LALU ABA8245 – SEKOLAH KEBANGSAAN SRI CHANGKAT

# LAPORAN LAWATAN TAPAK AWALAN

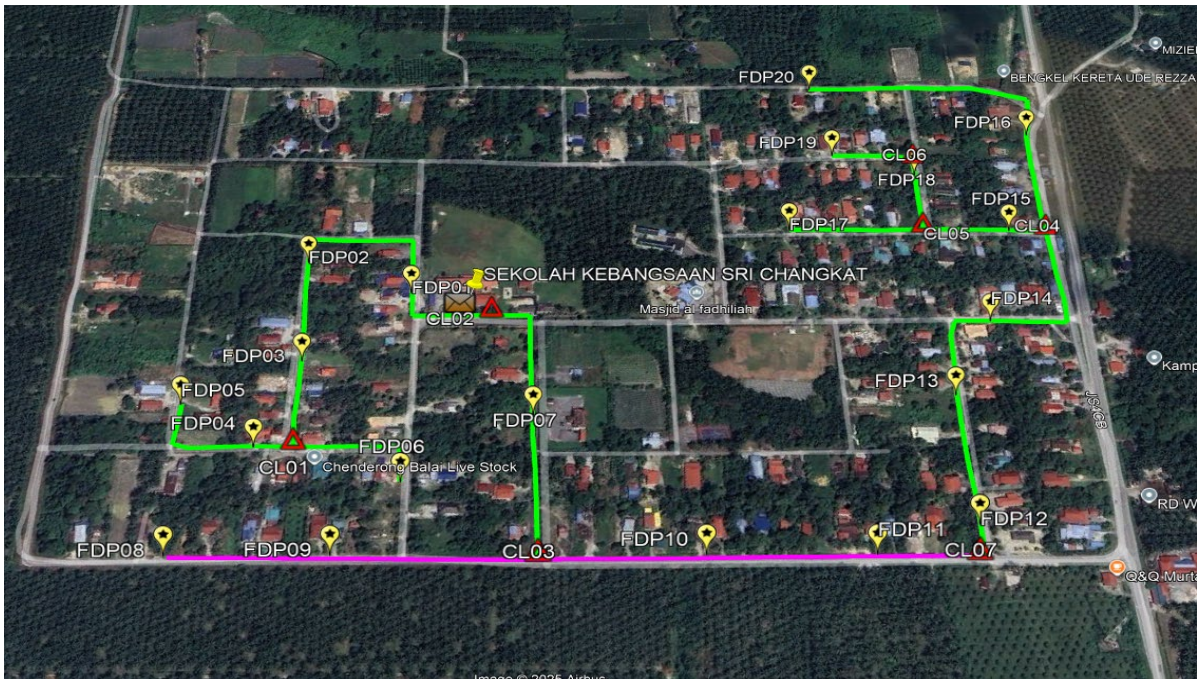
**KORIDOR  
UTILITI**  
DARUL RIDZUAN



<b>NO. RUJUKAN FAIL:</b>	<b>KUDR/KACP/A/05/25/0478</b>
<b>TARIKH LAWATAN:</b>	<b>20 JUN 2025</b>
<b>DISEDIAKAN OLEH:</b>	<b>AFIZAL SYAMIM BIN ABD AZIZ</b>

**LOKASI PROJEK (GOOGLE MAPS):**

Koordinat Mula: **4.187122,101.07426**  
 Koordinat Akhir: **4.189417,101.076568**  
 Koordinat Akhir: **4.190533,101.076581**  
 Koordinat Akhir: **4.191341,101.076055**  
 Koordinat Akhir: **4.18523,101.074633**  
 Koordinat Akhir: **4.185216,101.07239**  
 Koordinat Akhir: **4.183756,101.073201**





**Jumlah Jarak: 3405-meter**

**RINGKASAN LALUAN:**

NO.	NAMA LALUAN	PIHAK BERKUASA	JARAK (M)
1.	KG AIR KUNING	PDT KAMPONG GAJAH	3405
2.			
3.			
4.			
5.			
<b>JUMLAH JARAK</b>			<b>3405-m</b>

**RINGKASAN LAPORAN:**

Kaedah Cadangan	Jarak, m	Kedalaman, m	Unit	
Horizontal Directional Drilling (HDD)	753	4	Meter	
Open Cut Trenching (Carriage Way)			Meter	
Open Cut Trenching (Grass Verge Way)	6	1.5	Meter	
Poles	2646	1.5	Meter	
<b>Jumlah Jarak</b>		3405	Meter	
Bilangan Tiang/ Manhole		Kuantiti	Unit	
Cadangan Manhole (Telekomunikasi)		6	Nos	
Cadangan Penanaman Tiang		84	Nos	
Cadangan Manhole			Nos	
Cadangan Saiz Penggalian (Kawasan Open Cut)	Panjang, m	Lebar, m	Kedalaman, m	Unit, m <sup>3</sup>
Open Cut Trenching (GV)	1	0.6	1.5	
Cadangan Manhole HDD	1.2	0.9	1.2	
Cadangan Pit HDD				
Cadangan Detail Manhole	Jenis		Nos	
Manhole	JRC7/JB30		6	
Kelulusan Majlis Tempatan & Pihak Berkuasa	Pihak Berkuasa	Jarak	Unit, m	
Jabatan Kerja Raya (JKR)				
Pihak Berkuasa Tempatan (PBT)				
Pejabat Daerah (PD)	PDT Kampong Gajah	3405	m	
Jabatan Pengairan Dan Saliran (JPS)				
Lain-Lain / Tanah Persendirian				
Nota Tambahan: -				
<ol style="list-style-type: none"> <li>1. Hasil lawatan mendapati kerja-kerja korekan menggunakan kaedah HDD dan OH berjarak 3405-meter.</li> <li>2. Pihak pemohon perlu mematuhi semua syarat-syarat yang ditetapkan oleh PBM.</li> </ol>				

<b>Disediakan:</b>	<b>Disemak:</b>
	
Nama: <b>Afizal Syamim B. Abd Aziz</b> Jawatan: <b>Penolong Pegawai Koridor Daerah</b> Tarikh: <b>20/06/2025</b>	Nama: <b>Kamarul Azian Kamaruzaman</b> Jawatan: <b>Pengurus Operasi</b> Tarikh: <b>20/06/2025</b>



**GAMBAR DI TAPAK PROJEK:**



**LOKASI KERJA DI KG AIR KUNING**



**CADANGAN ALUAN BAGI KERJA PENANAMAN TIANG**



**CADANGAN LALUAN BAGI KERJA HDD**



**CADANGAN LALUAN BAGI KERJA PENANAMAN TIANG**



**CADANGAN LALUAN BAGI KERJA HDD**



**LOKASI KERJA KG AIR KUNING**



**LOKASI KERJA KG AIR KUNING**



**CADANGAN ALUAN BAGI KERJA PENANAMAN TIANG**



**CADANGAN LALUAN BAGI KERJA PENANAMAN TIANG**