

**TAJUK PROJEK:**

PROJEK PENYEDIAAN POINT OF PRESENCE (POP) FASA 2 HAB INFRASTRUKTUR GENTIAN OPTIK BERHAMPIRAN DENGAN SEKOLAH, PREMIS KERAJAAN DAN KOMUNITI SEKITARNYA OLEH KEMENTERIAN KOMUNIKASI (ZON UTARA – PERAK & KEDAH) SERAHAN DOKUMEN LENGKAP BAGI PERMOHONAN KELULUSAN IZIN LALU ABC4101 – SEKOLAH JENIS KEBANGSAAN (CINA) SALAK BAHRU

# LAPORAN LAWATAN TAPAK AWALAN

**KORIDOR  
UTILITI**  
DARUL RIDZUAN

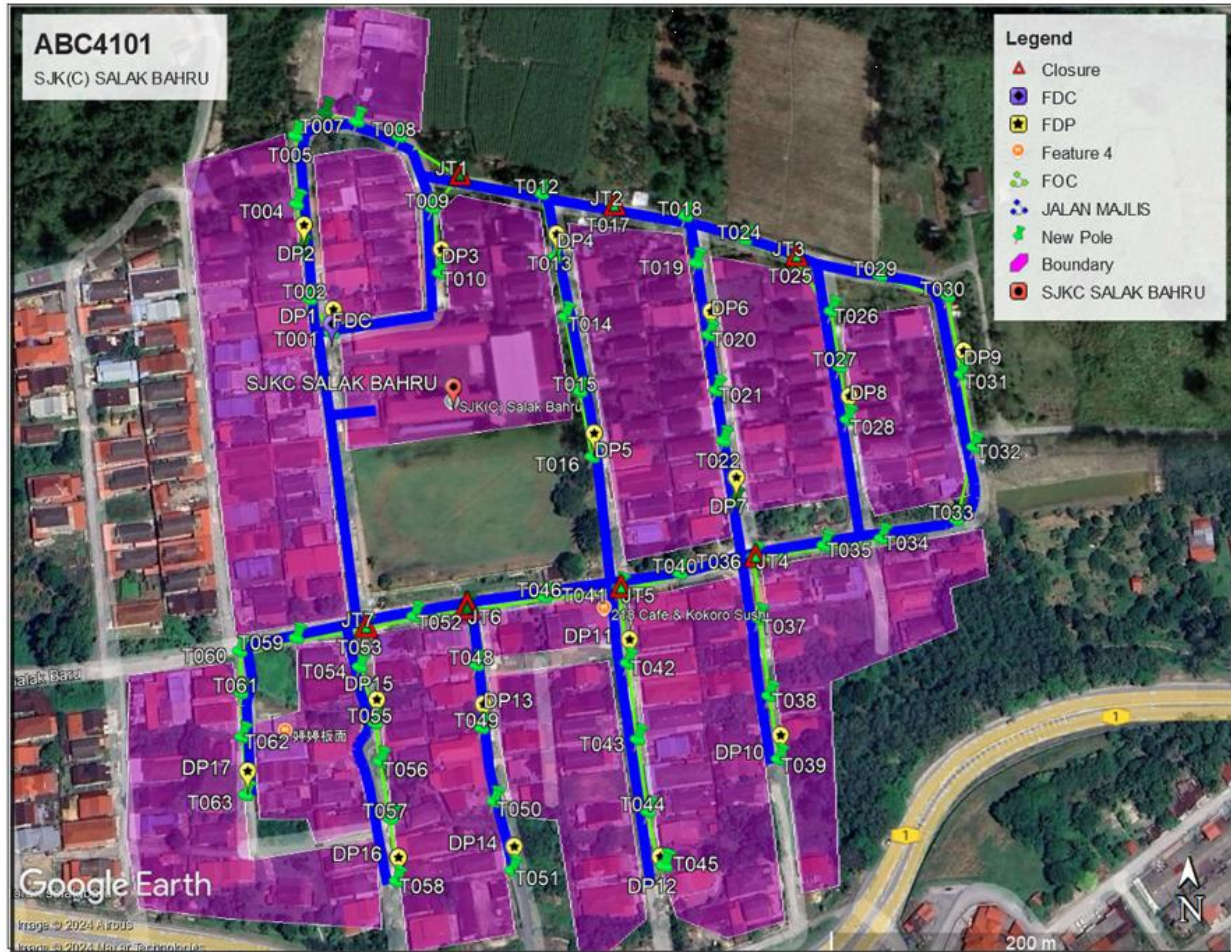


<b>NO. RUJUKAN FAIL:</b>	<b>KUDR/KACP/A/05/25/0509</b>
<b>TARIKH LAWATAN:</b>	<b>7/7/2025</b>
<b>DISEDIAKAN OLEH:</b>	<b>DANIEL NAUFAL BIN SYAHRIL IZHAM</b>

**LOKASI PROJEK (GOOGLE MAPS) :-**

Koordinat Mula: 4.843281,100.994552

Koordinat Akhir: 4.841444,100.996593





**Jumlah Jarak: 1972 meter**

**RINGKASAN LALUAN :-**

No.	Nama Laluan	Pihak Berkuasa	Jarak (m)
1.	TAMAN DELIMA SALAK BARU	MP KUALA KANGSAR	1972
2.			
3.			
4.			
5.			
6.			
<b>Jumlah Jarak:</b>			<b>1972 m</b>

**RINGKASAN LAPORAN :-**

Kaedah Cadangan	Jarak, m	Kedalaman, m	Unit	
Open Cut Trenching (Grass Verge Way)	6	1.5	Meter	
Cable-Pulling			Meter	
Poles	1966	1.5	Meter	
<b>Jumlah Jarak :</b>		1972	Meter	
Bilangan Pit/ Manhole		Kuantiti	Unit	
Cadangan Manhole (Telekomunikasi)			Nos	
Cadangan Pit HDD			Nos	
Cadangan Pit Pipe Jacking			Nos	
Cadangan Penanaman Tiang		63	Nos	
Cadangan Saiz Penggalian (Kawasan Open Cut)	Panjang, m	Lebar, m	Kedalaman, m	Unit, m <sup>3</sup>
Carriage Way Open Cut Trenching				
Grass Verge Way Open Cut Trenching	6	0.6	1.5	
Cadangan Pit HDD				
Cadangan Penanaman Tiang	1966	0.6	1.5	
Cadangan Detail Manhole (Telekomunikasi)	Jenis		Nos	
Manhole				
Kelulusan Majlis Tempatan & Pihak Berkuasa	Pihak Berkuasa		Jarak	Unit, m
Jabatan Kerja Raya (JKR)				Meter
Pihak Berkuasa Tempatan (PBT)	MP KUALA KANGSAR		1972	Meter
Pejabat Daerah (PD)				Meter
Jabatan Pengairan Dan Saliran (JPS)				Meter
<b>Nota Tambahan: -</b>				

<u>Disediakan:</u>	<u>Disemak:</u>
	
Nama: <b>Daniel Naufal Bin Syahril Izham</b> Jawatan: <b>Penolong Pegawai Koridor Daerah</b> Tarikh: <b>7/7/2025</b>	Nama: <b>Kamarul Azian Bin Kamaruzaman</b> Jawatan: <b>Pengurus Operasi</b> Tarikh: <b>7/7/2025</b>

**GAMBAR DI TAPAK PROJEK:-**



**KOORDINAT MULA – CADANGAN TIANG DAN KABINET DI HADAPAN SEKOLAH (JALAN MPKK)**



**CADANGAN PENANAMAN TIANG MENGIKUT JAJARAN TIANG TNB**



**CADANGAN PENANAMAN TIANG DI JALAN MPKK**



**CADANGAN PENANAMAN TIANG DI JALAN MPKK**



**CADANGAN PENANAMAN TIANG DI JALAN MPKK**



**CADANGAN PENANAMAN TIANG DI JALAN MPKK**