

PROJEK PENYEDIAAN POINT OF PRESENCE (POP) FASA 2 HAB INFRASTRUKTUR GENTIAN OPTIK
BERHAMPIRAN DENGAN SEKOLAH, PREMIS KERAJAAN DAN KOMUNITI SEKITARNYA OLEH
KEMENTERIAN KOMUNIKASI (ZON UTARA – PERAK & KEDAH) SERAHAN DOKUMEN LENGKAP BAGI
PERMOHONAN KELULUSAN IZIN LALU ABAB029 - SEKOLAH KEBANGSAAN SUNGAI HAJI
MUHAMMAD

LAPORAN LAWATAN TAPAK AWALAN

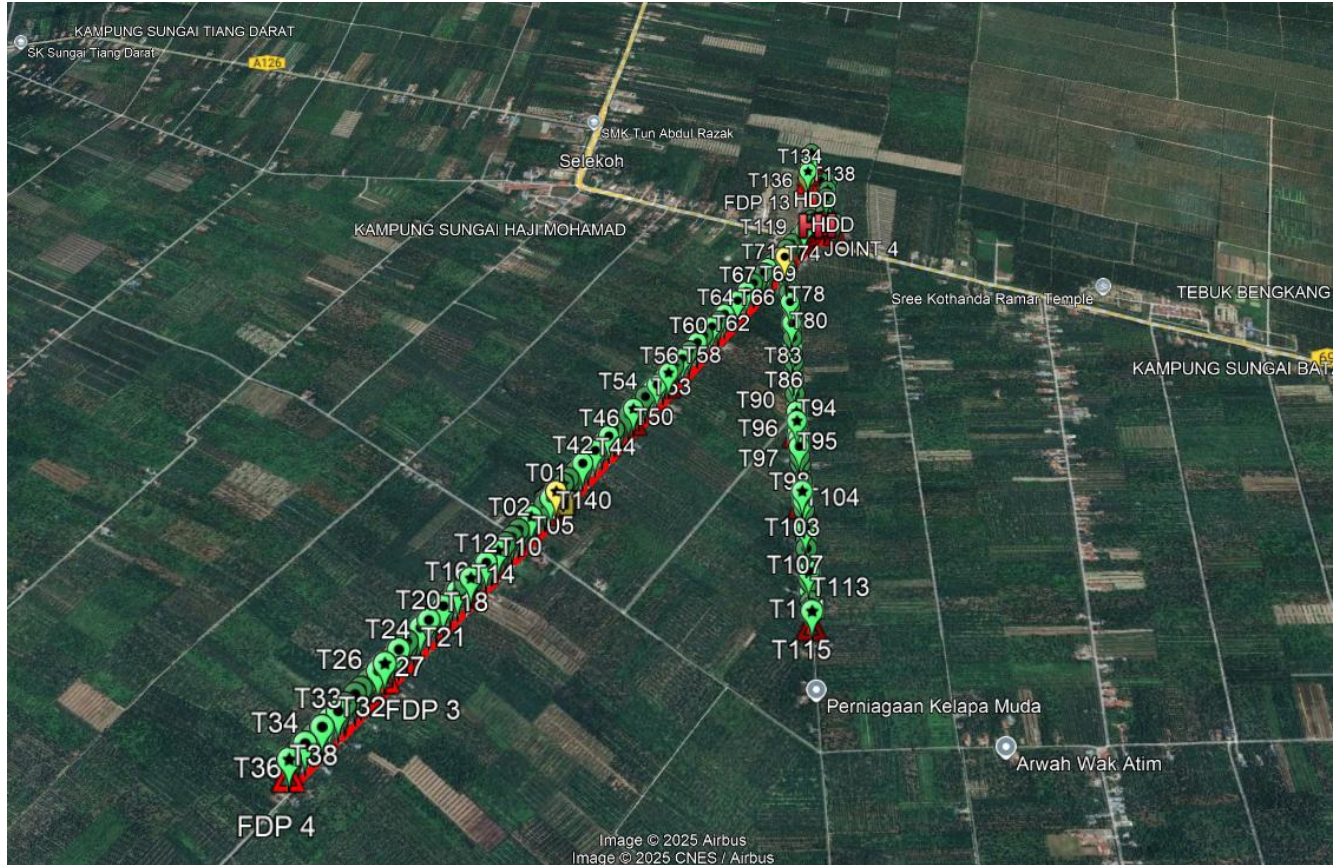
**KORIDOR
UTILITI**
DARUL RIDZUAN



NO. RUJUKAN FAIL:	KUDR/KACP/A/06/25/0647
TARIKH LAWATAN:	26/05/2025
DISEDIAKAN OLEH:	MOHD DANIAL BIN MOHD ADNAN

LOKASI PROJEK (GOOGLE MAPS) :-

Koordinat Mula: **3.890628,100.773654**
 Koordinat Akhir: **3.881159,100.76703**
 Koordinat Akhir: **3.886116,100.781379**
 Koordinat Akhir: **3.903778,100.783341**
 Koordinat Akhir: **3.907985,100.782752**





Jumlah Jarak: 5,429 meter

RINGKASAN LALUAN :-


No.	Nama Laluan	Pihak Berkuasa	Jarak (m)
1.	Jalan Hutan Melintang – Bagan Datuk	JKR Bagan Datuk	108 m
2.	Jalan Taman Selekoh Aman	MPTI	519 m
3.	Parit Serong	PDT Bagan Datuk	1,753 m
4.	Jalan Kg Sungai Haji Muhammad	PDT Bagan Datuk	3,049 m
Jumlah Jarak:			5,429 m

RINGKASAN LAPORAN :-


Kaedah Cadangan	Jarak, m	Kedalaman, m	Unit	
Horizontal Directional Drilling (HDD)	45	3	Meter	
Pipe Jacking			Meter	
GI			Meter	
Open Cut Trenching (Carriage Way)			Meter	
Open Cut Trenching (Grass Verge Way)	6	1.2	Meter	
Penanaman Tiang	5,378	1.5	Meter	
Jumlah Jarak :		5,429	Meter	
Bilangan Pit/ Manhole		Kuantiti	Unit	
Cadangan Manhole (Telekomunikasi)		2	Nos	
Cadangan Pit HDD			Nos	
Cadangan Pit Pipe Jacking			Nos	
Penanaman Tiang		139	Nos	
Cadangan Saiz Penggalian (Kawasan Open Cut)	Panjang, m	Lebar, m	Kedalaman, m	Unit, m³
Carriage Way Open Cut Trenching				
Grass Verge Way Open Cut Trenching	6	0.6	1.2	4.32
Cadangan Pit HDD				
Cadangan Pit Pipe Jacking				
Cadangan Detail Manhole (Telekomunikasi)	Jenis		Nos	
Manhole	Telekomunikasi		2	
Kelulusan Majlis Tempatan & Pihak Berkuasa	Pihak Berkuasa	Jarak	Unit, m	
Jabatan Kerja Raya (JKR)	JKR BAGAN DATUK	108	Meter	
Pihak Berkuasa Tempatan (PBT)	MPTI	519	Meter	
Pejabat Daerah (PD)	PDT BAGAN DATUK	4,802	Meter	
Jabatan Pengairan Dan Saliran (JPS)			Meter	
Lain-Lain / Tanah Persendirian			Meter	
Nota Tambahan: -				

Disediakan:	Disemak:
	
Nama: Mohd Danial Bin Mohd Adnan Jawatan: Penolong Pegawai Koridor Daerah Tarikh: 26/05/2025	Nama: Kamarul Azian Kamaruzaman Jawatan: Pengurus Operasi Tarikh: 26/05/2025

Gambar di tapak projek:



Jalan Kampung Sungai Haji Muhammad, Bagan Datuk



Jalan Kampung Sungai Haji Muhammad, Bagan Datuk




Jalan Kampung Sungai Haji Muhammad, Bagan Datuk




Jalan Kampung Sungai Haji Muhammad, Bagan Datuk



Jalan Kampung Sungai Haji Muhammad, Bagan Datuk



Jalan Kampung Sungai Haji Muhammad, Bagan Datuk



Jalan Parit Serong, Bagan Datuk.



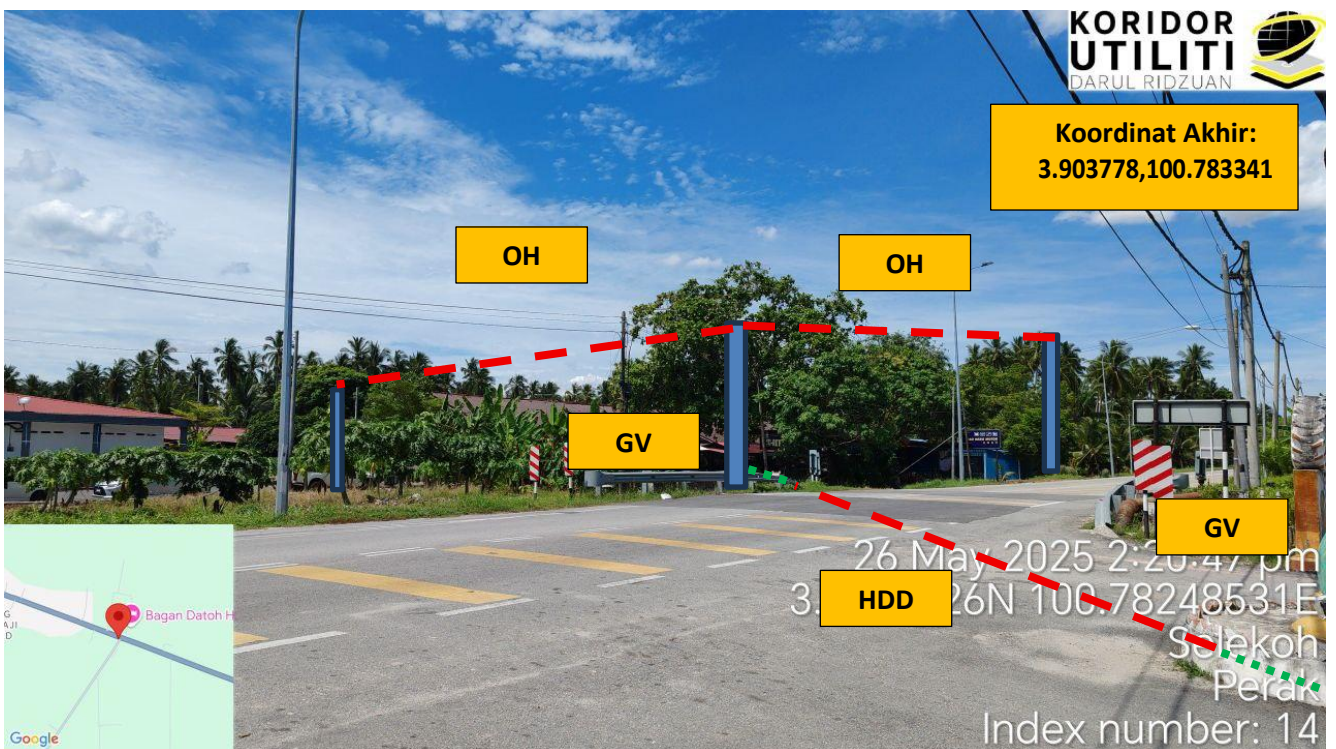
Jalan Parit Serong, Bagan Datuk.



Jalan Parit Serong, Bagan Datuk.



Jalan Hutan Melintang – Bagan Datuk




Jalan Taman Selekoh Aman, Bagan Datuk



Jalan Taman Selekoh Aman, Bagan Datuk



Jalan Taman Selekoh Aman, Bagan Datuk





Jalan Taman Selekoh Aman, Bagan Datuk



Jalan Taman Selekoh Aman, Bagan Datuk

