

TAJUK PROJEK:

CADANGAN PEMASANGAN INFRASTRUKTUR TELEKOMUNIKASI DAN KABEL FIBER OPTIK UNTUK MENYEDIAKAN PERKHIDMATAN TELEKOMUNIKASI DI TRONG-KUALA KURAU KAWASAN 1, LARUT MATANG KAEDAH : HDD 3265M

LAPORAN LAWATAN TAPAK AWALAN

**KORIDOR
UTILITI**
DARUL RIDZUAN

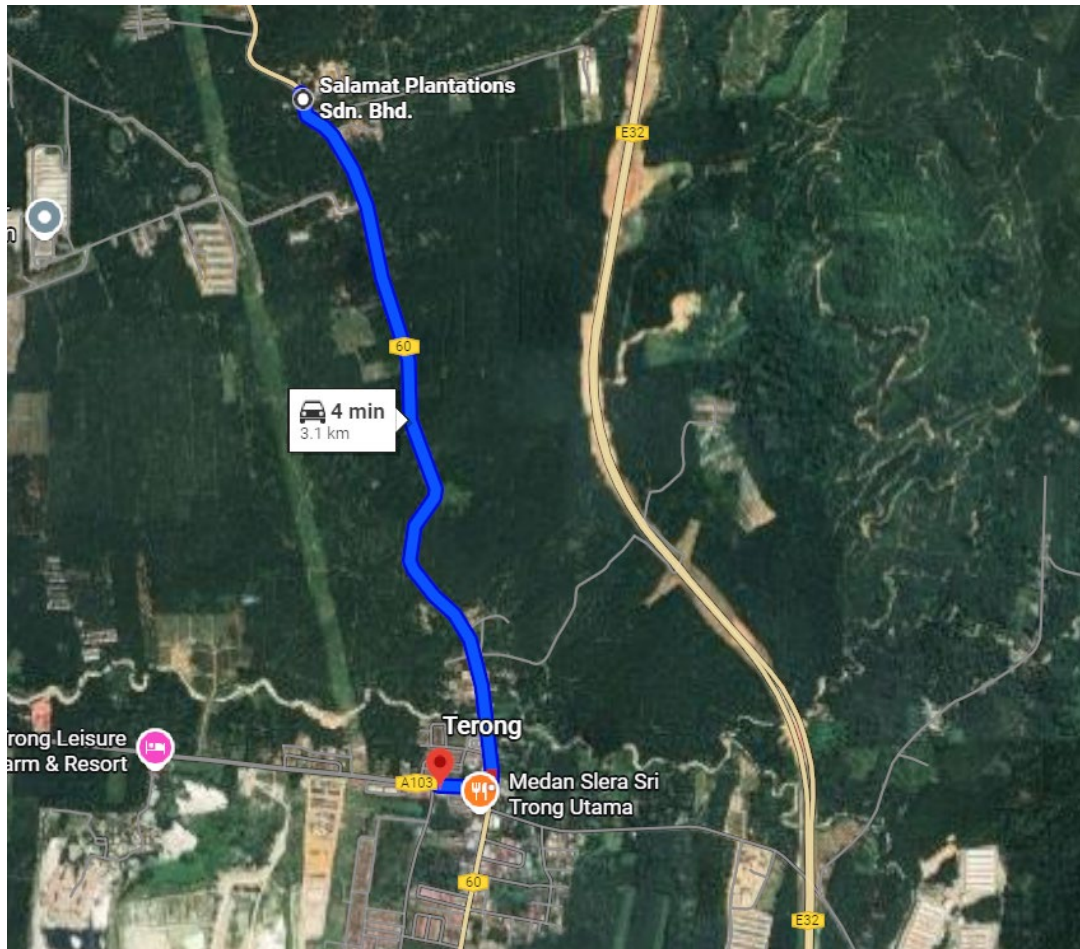


NO. RUJUKAN FAIL:	KUDR/TTDC/A/11/25/0895
TARIKH LAWATAN:	12 NOVEMBER 2025
DISEDIAKAN OLEH:	SYAZWANI BINTI NORHISAM

LOKASI PROJEK (GOOGLE MAPS) :-

Koordinat Mula: 4.710168, 100.71795

Koordinat Akhir: 4.734085, 100.713263





Jumlah Jarak : 3001 meter

RINGKASAN LALUAN :-

No.	Nama Laluan	Pihak Berkuasa	Jarak (m)
1.	JALAN BATU HAMPAR - CHANGKAT JERING (FT060)	JKR LMS	2961
2.	SUNGAI TERONG	JPS LMS	40
Jumlah Jarak:			3001m

RINGKASAN LAPORAN :-

Kaedah Cadangan	Jarak, m	Kedalaman, m	Unit	
Horizontal Directional Drilling (HDD)	3001	4.0	Meter	
Open Cut Trenching (Carriage Way)			Meter	
Open Cut Trenching (Grass Verge Way)			Meter	
Penanaman Tiang				
Jumlah Jarak :			Meter	
Bilangan Pit/ Manhole			Kuantiti	Unit
Cadangan Manhole (Telekomunikasi)			17	Nos
Cadangan Pit HDD				Nos
Cadangan Manhole				Nos
Cadangan Saiz Penggalian (Kawasan Open Cut)	Panjang, m	Lebar, m	Kedalaman, m	Unit, m³
Open Cut Trenching (Grass Verge Way)				
Open Cut Trenching (Carriage Way)				
Cadangan Manhole	1.0	1.2	4.0	
Cadangan Pit HDD				
Cadangan Detail Manhole	Jenis		Nos	
Manhole	JRC7		17	
Kelulusan Majlis Tempatan & Pihak Berkuasa	Pihak Berkuasa		Jarak	Unit, m
Jabatan Kerja Raya (JKR)	JKR LMS		2961	Meter
Pihak Berkuasa Tempatan (PBT)				Meter
Pejabat Daerah (PD)				Meter
Jabatan Pengairan Dan Saliran (JPS)	JPS LMS		40	Meter
Lain-Lain / Tanah Persendirian				Meter
Nota Tambahan: -				

Disediakan:	Disemak:
	
Nama: Syazwani Binti Norhisam Jawatan: Pegawai Koridor Daerah Tarikh: 12/11/2025	Nama: Kamarul Azian Bin Kamaruzaman Jawatan: Pengurus Operasi Tarikh: 12/11/2025

GAMBAR DI TAPAK PROJEK :-



CADANGAN LALUAN HDD – KOORDINAT MULA



CADANGAN LALUAN HDD – CROSSING JALAN JKR



CADANGAN LALUAN HDD – CROSSING JALAN JKR



CADANGAN LALUAN HDD



12 Nov 2025 at 11:25:24 AM
+4.712654, +100.719614
60
34800 Trong Perak
Malaysia

CADANGAN LALUAN HDD – MERENTAS SUNGAI TERONG (JPS LMS)



12 Nov 2025 at 11:29:08 AM
+4.733792, +100.713311
60
34800 Trong Perak
Malaysia

CADANGAN LALUAN HDD



KOORDINAT AKHIR – CADANGAN MH 17