

**TAJUK PROJEK:**

PERMOHONAN MENGALIHKAN TIANG ELEKTRIK UNTUK KINTA PROPERTIES SDN BERHAD

# LAPORAN LAWATAN TAPAK AWALAN

**KORIDOR  
UTILITI**  
DARUL RIDZUAN

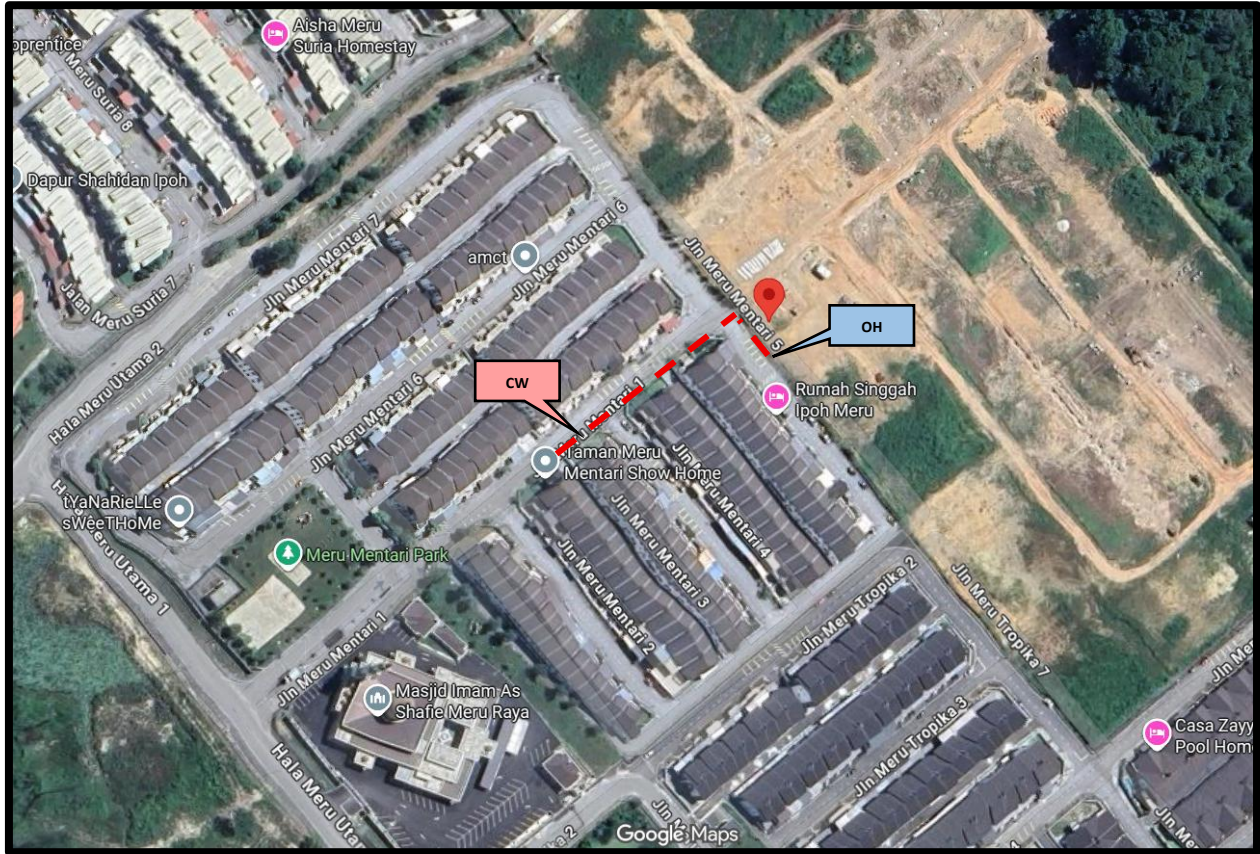


<b>NO. RUJUKAN FAIL:</b>	<b>KUDR/TNBB/B/09/25/0801</b>
<b>TARIKH LAWATAN:</b>	<b>18 SEPTEMBER 2025</b>
<b>DISEDIAKAN OLEH:</b>	<b>AIMEE ATIKAH BINTI ZAKARIA</b>

**LOKASI PROJEK (GOOGLE MAPS) :-**

Koordinat Mula: **4.690693, 101.08354**

Koordinat Akhir: **4.690268, 101.082873**





**Jumlah Jarak: 100 meter**

**RINGKASAN LALUAN :-**

No.	Nama Laluan	Pihak Berkuasa	Jarak (m)
1.	JALAN MERU MENTARI 1	MBI	100 m
2.	JALAN MERU MENTARI 5		
3.			
<b>Jumlah Jarak:</b>			<b>100 m</b>


**RINGKASAN LAPORAN :-**

Kaedah Cadangan	Jarak, m	Kedalaman, m	Unit	
Horizontal Directional Drilling (HDD)			Meter	
Penanaman Tiang	-	1.5	Meter	
Open Cut Trenching (Carriage Way)	100	1.5	Meter	
Open Cut Trenching (Grass Verge Way)			Meter	
<b>Jumlah Jarak :</b>		100	Meter	
Bilangan Pit/ Manhole		Kuantiti	Unit	
Cadangan Manhole (Telekomunikasi)			Nos	
Cadangan Pit HDD			Nos	
Penanaman Tiang		1	Nos	
Cadangan Saiz Penggalian (Kawasan Open Cut)	Panjang, m	Lebar, m	Kedalaman, m	Unit, m <sup>3</sup>
Carriage Way Open Cut Trenching	100	0.6	1.5	90
Grass Verge Way Open Cut Trenching				
Cadangan Manhole HDD				
Cadangan Pit Pipe Jacking				
Cadangan Detail Manhole (Telekomunikasi)	Jenis	Nos		
Manhole				
Kelulusan Majlis Tempatan & Pihak Berkuasa	Pihak Berkuasa	Jarak	Unit, m	
Jabatan Kerja Raya (JKR)			Meter	
Pihak Berkuasa Tempatan (PBT)	Majlis Bandaraya Ipoh	100	Meter	
Pejabat Daerah (PD)			Meter	
Jabatan Pengairan Dan Saliran (JPS)			Meter	
Lain-Lain / Tanah Persendirian			Meter	
Nota Tambahan: -				
<ol style="list-style-type: none"> <li>1. Lawatan tapak pada 18.09.2025 mendapati permohonan pengorekan melibatkan jarak sepanjang 100-meter menggunakan kaedah Korekan Terbuka di Jalan Berturap (CW) dan Pengalihan Tiang.</li> <li>2. Pelan Infrastruktur Utiliti (UDM) dan Pelan Kawalan Trafik (TCP) diperlukan bagi syarat-syarat kelulusan permit.</li> <li>3. Secara keseluruhan, Pihak Berkuasa Melulus akan memberikan kebenaran setelah menyemak kesesuaian utiliti berdasarkan Pelan Infrastruktur Utiliti (UDM).</li> </ol>				


<b><u>Disediakan:</u></b>	<b><u>Disemak:</u></b>
	
Nama: <b>Aimee Atikah Binti Zakaria</b> Jawatan: <b>Pegawai Koridor Daerah</b> Tarikh: <b>19/09/2025</b>	Nama: <b>Kamarul Azian Kamaruzaman</b> Jawatan: <b>Ketua Unit Operasi</b> Tarikh: <b>19/09/2025</b>



**GAMBAR DI TAPAK PROJEK :-**



**LOKASI KOORDINAT MULA KOREKAN TERBUKA DAN PENGALIHAN TIANG DI JALAN MERU MENTARI 5**




**JAJARAN KOREKAN TERBUKA DI JALAN MERU MENTARI 5**



**JAJARAN KOREKAN TERBUKA DI JALAN MERU MENTARI 1**



**JAJARAN KOREKAN TERBUKA DI JALAN MERU MENTARI 1**



KOORDINAT AKHIR : 4.690268, 101.082873

CW

18/09/2025, 10:10 AM  
N 4.690270°, E 101.082873°  
22-30, Jalan Meru Mentari 1  
31200 Chemor Perak

**LOKASI KOORDINAT AKHIR KOREKAN TERBUKA DI JALAN MERU MENTARI 1  
(SAMBUNGAN KE METER PANEL SEDIA ADA)**



18/09/2025 10:07

**LAWATAN TAPAK AWALAN BERSAMA PEMOHON**