

**TAJUK PROJEK:**

PERMOHONAN BAGI MENDAPATKAN KEBENARAN IZIN LALU BERSERTA PERMIT KERJA UNTUK MENJALANKAN KERJA-KERJA PEMASANGAN SESALUR (1 LALUAN PVC DUCT) GENTIAN OPTIK DAN LURANG (JRC7) UNTUK TETUAN CELCOMDIGI BERHAD SITE ID : 25-1246BD\_JT4678\_JUNCTION TAIPING POLY\_JT4679\_JUNCTION AYER KUNING (THANOS)

# LAPORAN LAWATAN TAPAK AWALAN

**KORIDOR  
UTILITI**  
DARUL RIDZUAN

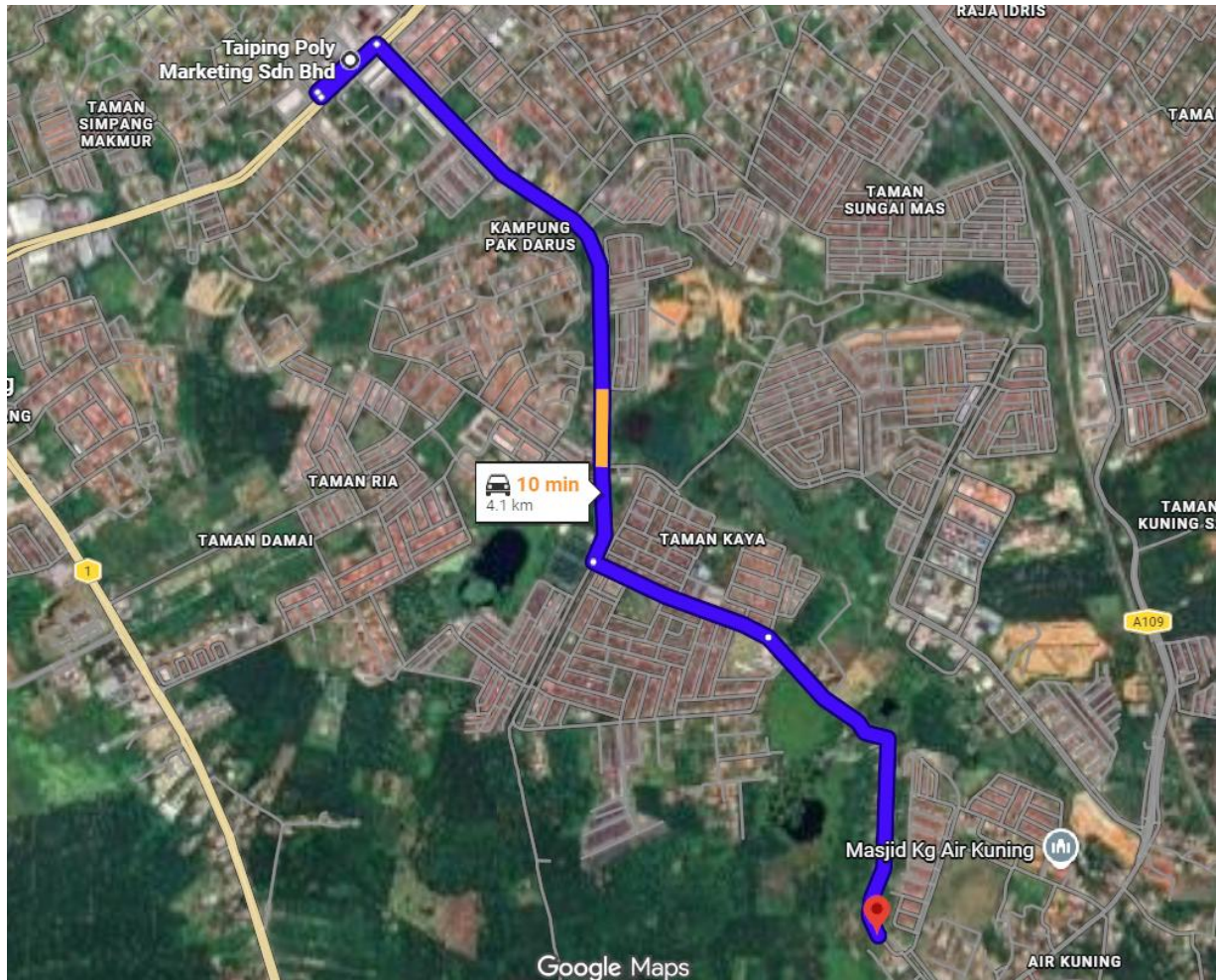


<b>NO. RUJUKAN FAIL:</b>	<b>KUDR/CLM/A/01/26/0038</b>
<b>TARIKH LAWATAN:</b>	<b>11.2.2026</b>
<b>DISEDIAKAN OLEH:</b>	<b>DANIEL NAUFAL BIN SYAHRIL IZHAM</b>

**LOKASI PROJEK (GOOGLE MAPS) :-**

**Koordinat Mula: 4.827767,100.718508**

**Koordinat Akhir: 4.802933,100.733467**





**Jumlah Jarak: 3944 meter**

**RINGKASAN LALUAN :-**

No.	Nama Laluan	Pihak Berkuasa	Jarak (m)
1.	JALAN TAIPING – KUALA SEPETANG ( FT 74 )	JKR LMS	48
	JALAN AIR KUNING ( A 109 )	JKR LMS	134
2.	JALAN TAMAN KAYA JALAN TAMAN KAYA 2 LORONG JAYA 1	MP TAIPING	2704
3.	JALAN AM 2	PDT LMS	988
	SUNGAI LIDIN	JPS LMS	70
<b>Jumlah Jarak:</b>			<b>3944 m</b>

**RINGKASAN LAPORAN :-**

Kaedah Cadangan	Jarak, m	Kedalaman, m	Unit	
Horizontal Directional Drilling (HDD)	3944	4.0	Meter	
Open Cut Trenching (Grass Verge Way)			Meter	
Open Cut Trenching (Carriage Way)			Meter	
<b>Jumlah Jarak :</b>			Meter	
Bilangan Pit/ Manhole		Kuantiti	Unit	
Cadangan Manhole (Telekomunikasi)		18	Nos	
Cadangan Pit HDD			Nos	
Cadangan Pit Pipe Jacking			Nos	
Cadangan Penanaman Tiang			Nos	
Cadangan Saiz Penggalian (Kawasan Open Cut)	Panjang, m	Lebar, m	Kedalaman, m	Unit, m <sup>3</sup>
Carriage Way Open Cut Trenching				
Grass Verge Way Open Cut Trenching				
Cadangan Pit HDD	1.0	1.0	4.0	
Cadangan Penanaman Tiang				
Cadangan Detail Manhole (Telekomunikasi)	Jenis		Nos	
Manhole	JRC7		18	
Kelulusan Majlis Tempatan & Pihak Berkuasa	Pihak Berkuasa		Jarak	Unit, m
Jabatan Kerja Raya (JKR)	JKR LMS		182	Meter
Pihak Berkuasa Tempatan (PBT)	MP TAIPING		2704	Meter
Pejabat Daerah (PD)	PDT LMS		988	Meter
Jabatan Pengairan Dan Saliran (JPS)	JPS LMS		70	Meter
Nota Tambahan: -				
<ol style="list-style-type: none"> <li>1. Lawatan tapak bersama pihak JKR, melibatkan jarak sepanjang 182 meter melibatkan kaedah HDD.</li> <li>2. Pelan Infrastruktur Utiliti (UDM) dan Pelan Kawalan Trafik (TCP) diperlukan bagi syarat syarat kelulusan permit.</li> <li>3. Secara keseluruhan pihak JKR tiada halangan untuk kerja berikut.</li> </ol>				

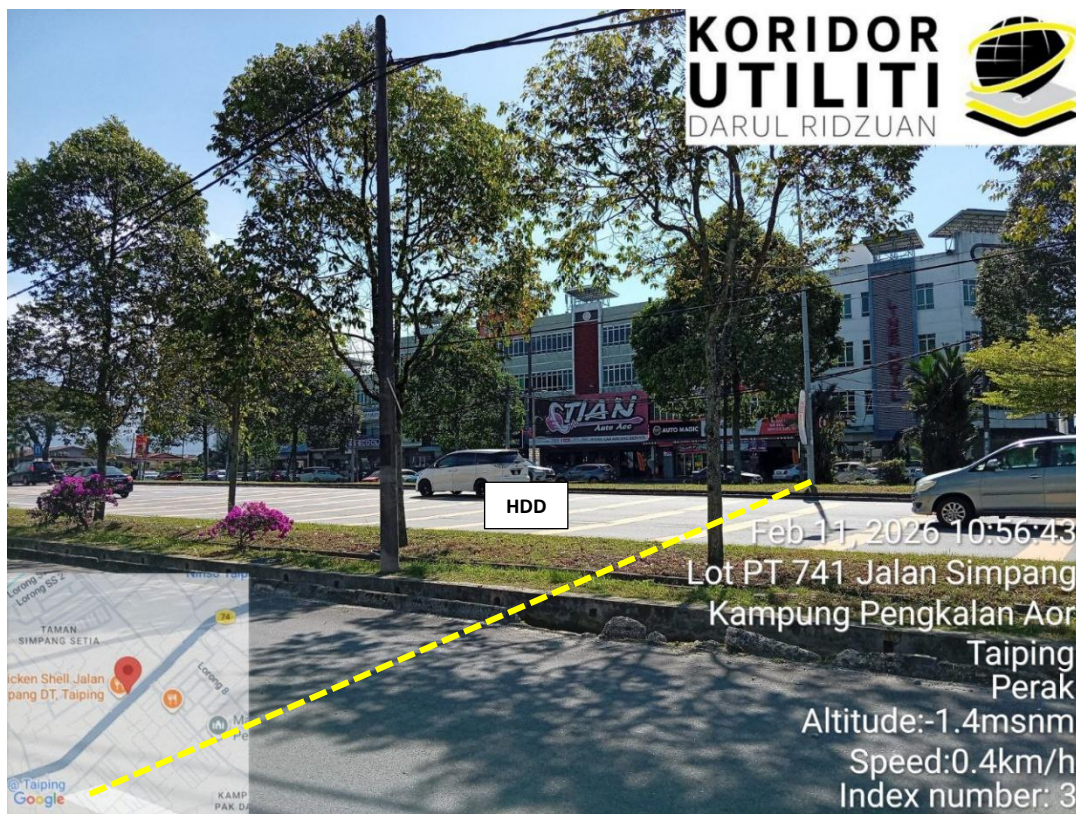
<u>Disediakan:</u>	<u>Disemak:</u>
	
Nama: <b>Daniel Naufal Bin Syahril Izham</b> Jawatan: <b>Penolong Pegawai Koridor Daerah</b> Tarikh: <b>11.2.2026</b>	Nama: <b>Kamarul Azian Bin Kamaruzaman</b> Jawatan: <b>Pengurus Operasi</b> Tarikh: <b>11.2.2026</b>

**GAMBAR DI TAPAK PROJEK:-**




**LOKASI KOORDINAT MULA – CADANGAN HDD ( Sambungan dari manhole sedia ada )**

- PBM : MAJLIS PERBANDARAN TAIPIING

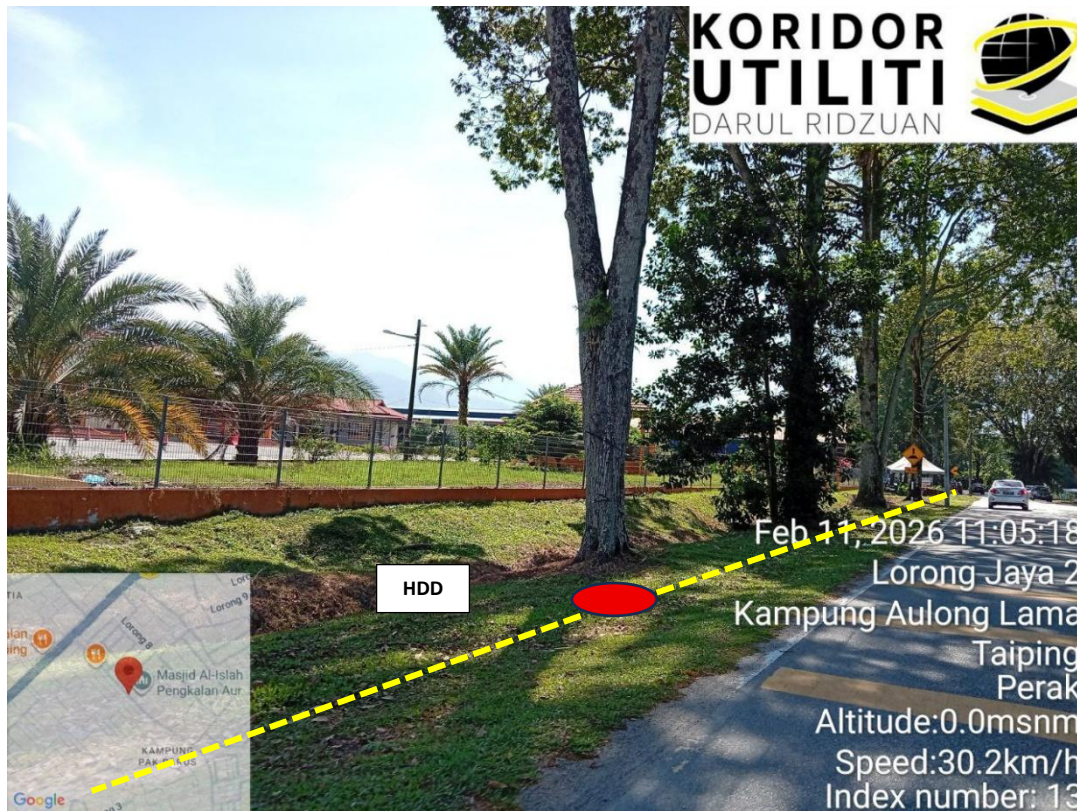


**CADANGAN HDD MERENTANGI JALAN TAIPIING – KUALA SEPETANG ( FT 074 )**

- PBM : JKR LMS



**CADANGAN HDD DAN MANHOLE DI LORONG JAYA 1**  
PBM : MAJLIS PERBANDARAN TAIPING

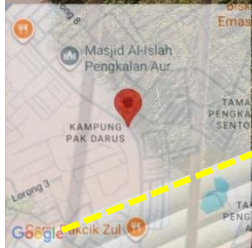


**CAJARAN CADANGAN HDD DI JALAN TAMAN KAYA**  
PBM : MAJLIS PERBANDARAN TAIPING



HDD

Feb 11, 2026 11:06:34  
6 Jalan Taman Kaya  
Taman Kaya  
Taiping  
Perak  
Altitude:3.8msnm  
Speed:34.3km/h  
Index number: 17

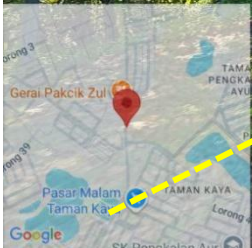


**CADANGAN HDD MELINTASI SUNGAI LIDIN**  
PBM : JPS LMS




HDD


Feb 11, 2026 11:07:25  
57 Jalan Pengkalan Setia  
Taman Pengkalan Setia  
Taiping  
Perak  
Altitude:3.8msnm  
Speed:31.0km/h  
Index number: 20



**KAJANGAN CADANGAN HDD MELINTASI SUNGAI**  
PBM : JPS LMS



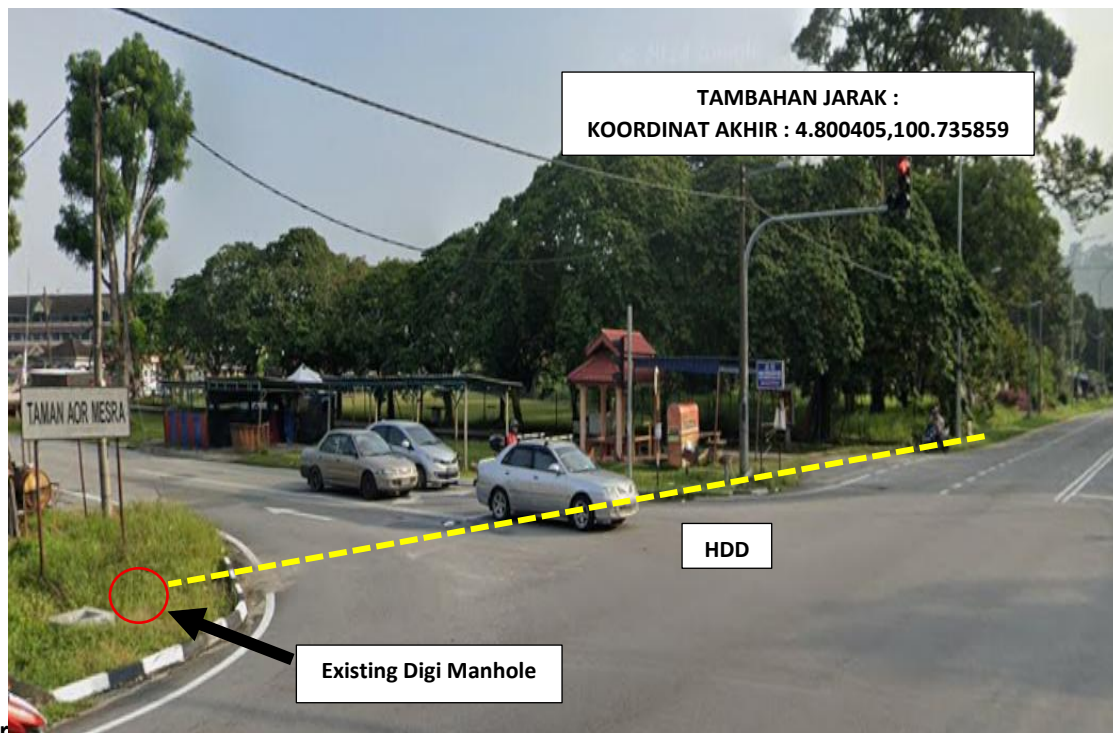
**JAJARAN CADANGAN HDD DI JALAN AM  
PBM : PDT LMS**



**LOKASI KOORDINAT AKHIR – CADANGAN HDD  
( Sambungan ke manhole sedia ada berdekatan dengan Tower )**



TERDAPAT TAMBAHAN JARAK - CADANGAN HDD DI JALAN AIR KUNING (A109)  
(Sambungan dari existing celcom manhole)



TERDAPAT TAMBAHAN JARAK – CADANGAN HDD DI JALAN AIR KUNING (A109)  
(Sambungan ke existing digi manhole)



**LAWATAN TAPAK AWALAN KUDR BERSAMA PBM DAN PEMOHON**