

TAJUK PROJEK:

**PROJEK PENYEDIAAN POINT OF PRESENCE (POP) FASA 2
HAB INFRASTUKTUR GENTIAN OPTIK BERHAMPIRAN
DENGAN SEKOLAH, PREMIS KERAJAAN DAN KOMUNITI
SEKITARNYA OLEH KEMENTERIAN KOMUNIKASI (ZON
UTARA – PERAK & KEDAH) SERAHAN DOKUMEN
LENGKAP BAGI PERMOHONAN KELULUSAN IZIN LALU
ABD4113- SEKOLAH JENIS KEBANGSAAN (TAMIL)
LADANG GAPIS**

LAPORAN LAWATAN TAPAK AWALAN

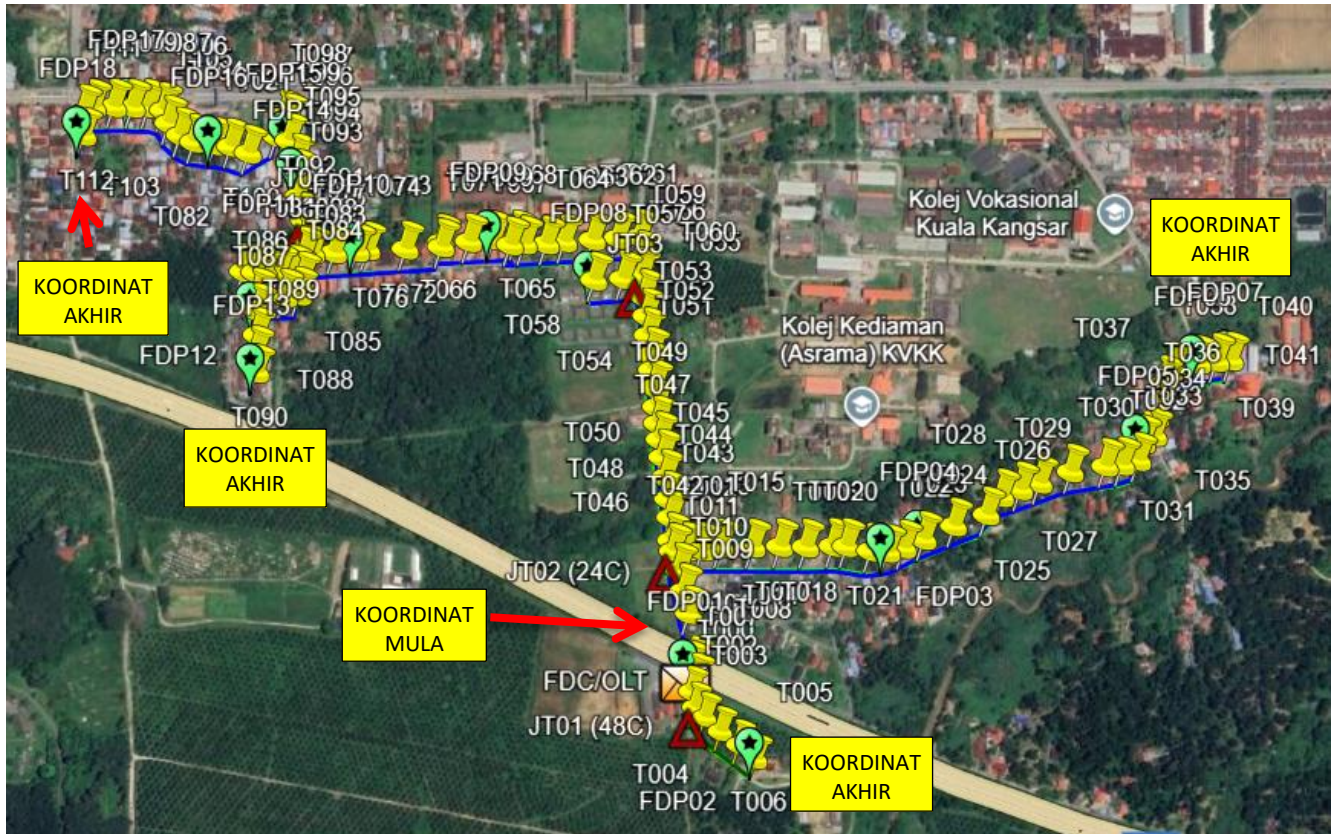
**KORIDOR
UTILITI**
DARUL RIDZUAN



NO. RUJUKAN FAIL:	KUDR/KACP/A/05/25/0511
TARIKH LAWATAN:	8 JULAI 2025
DISEDIAKAN OLEH:	MUHAMMAD FARIS FIKRI NORMAN PUTERA BIN AZMAN

LOKASI PROJEK (GOOGLE MAPS)

Koordinat Mula : 4.768444,100.849667
 Koordinat Akhir : 4.4.767375,100.850474
 Koordinat Akhir : 4.772174,100.856206
 Koordinat Akhir : 4.772004,100.844464
 Koordinat Akhir : 4.774864,100.842342

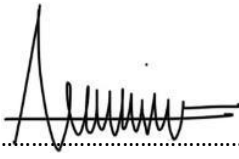



Jumlah Jarak : 2,991 METER

RINGKASAN LALUAN :-

No.	Nama Laluan	Pihak Berkuasa	Jarak (m)
1.	JALAN HALA KE SJKT LADANG GAPIS	MAJLIS PERBANDARAN KUALA KANGSAR	769
2.	JALAN RPT JAMPUNG BUAIA	MAJLIS PERBANDARAN KUALA KANGSAR	236
3.	JALAN KAMPUNG BUAIA	PDT KUALA KANGSAR	617
4.	JALAN TAMAN SERI UTAMA	MAJLIS PERBANDARAN KUALA KANGSAR	789
5.	JALAN BELAKANG SK PEREMPUAN PDG RENGAS	MAJLIS PERBANDARAN KUALA KANGSAR	580
7.			
6.			
Jumlah Jarak :			2,991 meter

RINGKASAN LAPORAN:-

Kaedah Cadangan		Jarak, m	Kedalaman, m	Unit	
Horizontal Directional Drilling (HDD)				Meter	
Pipe Jacking				Meter	
Open Cut Trenching (Carriage Way)				Meter	
Open Cut Trenching (Grass Verge Way)				Meter	
Jumlah Jarak :				Meter	
Bilangan Pit/ Manhole			Kuantiti	Unit	
Cadangan Manhole (Telekomunikasi)				Nos	
Cadangan Pit HDD				Nos	
Cadangan Pit Pipe Jacking				Nos	
Cadangan Saiz Penggalian (Kawasan Open Cut)		Panjang, m	Lebar, m	Kedalaman, m	Unit, m ³
Carriage Way Open Cut Trenching					
Grass Verge Way Open Cut Trenching					
Cadangan Pit HDD					
Cadangan Pit Pipe Jacking					
Lain- Lain	Jenis		Nos		
Penanaman Tiang			112		
Kelulusan Majlis Tempatan & Pihak Berkuasa		Pihak Berkuasa		Jarak	Unit, m
Jabatan Kerja Raya (JKR)					Meter
Pihak Berkuasa Tempatan (PBT)		MAJLIS PERBANDARAN KUALA KANGSAR		2374	Meter
Pejabat Daerah (PD)		PDT KUALA KANGSAR		617	Meter
Jabatan Pengairan Dan Saliran (JPS)					Meter
Lain-Lain / Tanah Persendirian					Meter
Nota Tambahan:					
Disediakan:			Disemak:		
 Nama: MUHAMMAD FARIS FIKRI NORMAN PUTERA Jawatan: Penolong Pegawai Koridor Daerah Tarikh: 8/7/2025			 Nama: EN KAMARUL AZIAN BIN KAMARUZAMAN Jawatan: Pengurus Operasi Tarikh:		


GAMBAR DI TAPAK PROJEK:-




LOKASI DI HADAPAN SJK(T) LADANG GAPIS



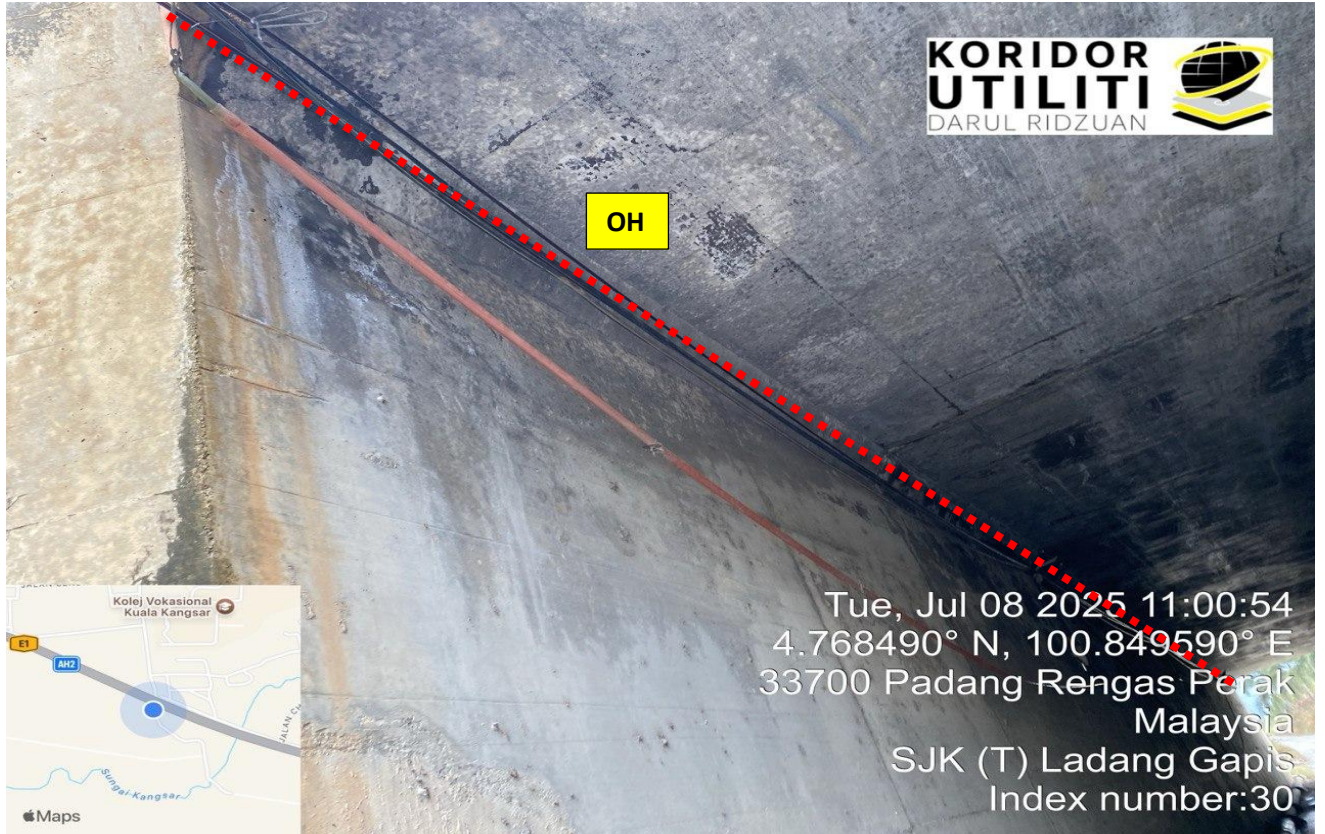
LOKASI DI HADAPAN SJK(T) LADANG GAPIS



LOKASI DI LALUAN KE CHATOT



LOKASI DI BAWAH HIGHWAY PLUS



LOKASI DI BAWAH CULVERT HIGHWAY PLUS



LOKASI DI LALUAN HALA KE SJKT LADANG GAPIS



LOKASI DI KAMPUNG BUAIA



LOKASI DI JALAN SRI UTAMA 1



LOKASI DI TAMAN SERI UTAMA



LOKASI DI BELAKANG SK PEREMPUAN PDG RENGAS