

TAJUK PROJEK:

PERMOHONAN BAGI MENDAPATKAN KEBENARAN LALUAN UNTUK PEMASANGAN DAN PENYAMBUNGAN KEMUDAHAN UTILITI TELEKOMUNIKASI SERTA PENGOREKAN UNTUK PROJEK UMOBILE 5G "FIBERISATION" DI HALA JATI MERU 29, JALAN BANGSA, JALAN JELAPANG (A1) DAN JALAN TAIPING, 30020 IPOH, PERAK BAGI TETUAN MAXIS BROADBAND SDN BHD [ENTERPRISE : TAIP]

LAPORAN LAWATAN TAPAK AWALAN

**KORIDOR
UTILITI**
DARUL RIDZUAN

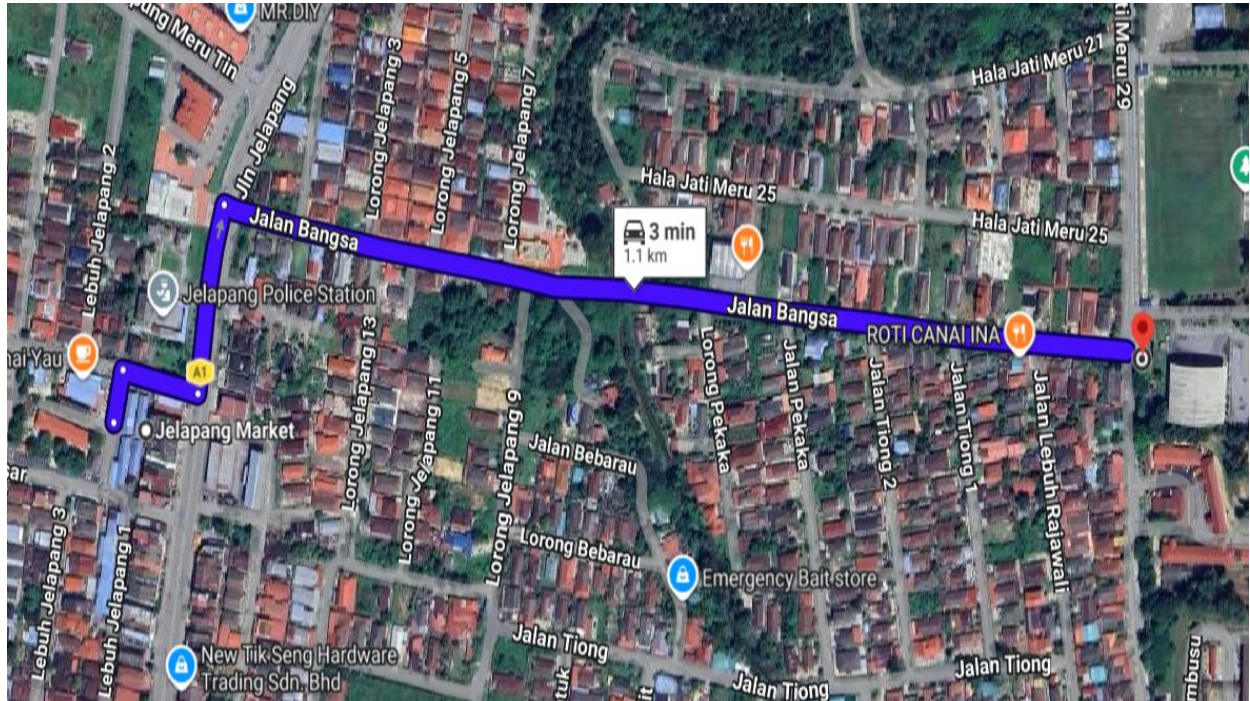


NO. RUJUKAN FAIL:	KUDR/MXS/A/12/25/0983
TARIKH LAWATAN:	13 JANUARI 2026
DISEDIAKAN OLEH:	SITI NOR AMANINA BINTI RAMLI

LOKASI PROJEK (GOOGLE MAPS) :-

Koordinat Mula: **4.638300, 101.063406**

Koordinat Akhir: **4.638750, 101.071536**





Jumlah Jarak: 1020 meter

RINGKASAN LALUAN :-

No.	Nama Laluan	Pihak Berkuasa	Jarak (m)
1.	JALAN TAIPING	MBI	990
2.	LEBUH JELAPANG 1		
3.	JALAN JELAPANG		
4.	JALAN BANGSA		
5.	HALA JATI MERU 29		
6.	SUNGAI KATI	JPS KINTA	30
Jumlah Jarak:			1020

RINGKASAN LAPORAN:-


Kaedah Cadangan	Jarak, m	Kedalaman, m	Unit		
Horizontal Directional Drilling (HDD)	959	3	Meter		
Pipe Jacking			Meter		
Open Cut Trenching (Carriage Way)	61	1.5	Meter		
Open Cut Trenching (Grass Verge Way)			Meter		
Jumlah Jarak :		1020	Meter		
Bilangan Pit/ Manhole		Kuantiti	Unit		
Cadangan Manhole (Telekomunikasi)		6	Nos		
Cadangan Pit HDD			Nos		
Cadangan Pit Pipe Jacking			Nos		
Cadangan Saiz Penggalian (Kawasan Open Cut)		Panjang, m	Lebar, m	Kedalaman, m	Unit, m³
Carriage Way Open Cut Trenching		61	0.3	1.5	27.45
Grass Verge Way Open Cut Trenching					
Cadangan Pit HDD					
Cadangan Pit Pipe Jacking					
Lain-lain		Panjang, m		Nos	
Penarikan kabel					
Kelulusan Majlis Tempatan & Pihak Berkuasa		Pihak Berkuasa		Jarak	Unit, m
Jabatan Kerja Raya (JKR)					Meter
Pihak Berkuasa Tempatan (PBT)		MAJLIS BANDARAYA IPOH		990	Meter
Pejabat Daerah (PD)					Meter
Jabatan Pengairan Dan Saliran (JPS)		JPS KINTA		30	Meter
Lain-Lain / Tanah Persendirian					Meter
Nota Tambahan: -					

<u>Disediakan:</u>	<u>Disemak:</u>
	
Nama: Siti Nor Amanina Binti Ramli Jawatan: Pegawai Koridor Daerah Tarikh: 20/1/2025	Nama: Kamarul Azlan Bin Kamaruzaman Jawatan: Pengurus Operasi Tarikh: 20/1/2025


GAMBAR DI TAPAK PROJEK :-



LOKASI CADANGAN MANHOLE BARU



KAEDAH MICROTRENCHING SEPANJANG 61 METER – LEBUH JELAPANG 1 DAN JALAN TAIPING



KAEDAH HDD DARI MH02 KE MH03






13 Jan 2026 4:15:01 pm
4.63961983 101.06409312
Kampung Dato Ahmad Said Tambahan II
Ipoh
Perak
Index number: 11

JALAN BANGSA



13 Jan 2026 4:15:24 pm
4.6394446 101.06528048
Kampung Dato Ahmad Said Tambahan II
Ipoh
Perak
Index number: 14

HDD



13 Jan 2026 4:15:40 pm
4.63924332 101.06640039
852 Lorong Jelapang 5
Kampung Dato Ahmad Said Tambahan II
Ipoh
Perak
Index number: 16

JAJARAN PEMASANGAN UTILITI



13 Jan 2026 4:15:50 pm
4.6391591 101.06720465
852 Lorong Jelapang 5
Kampung Dato Ahmad Said Tambahan II
Ipoh
Perak
Index number: 17

MELIBATKAN JPS SUNGAI KATI



13 Jan 2026 4:15:59 pm
4.63911039 101.06777802

852 Lorong Jelapang 5
Kampung Dato Ahmad Said Tambahan II
Ipoh
Perak
Index number: 19



13 Jan 2026 4:16:13 pm
4.63903865 101.06864885

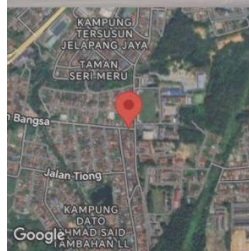
Kampung Tersusun
Taman Seri Meru
Ipoh
Perak
Index number: 21



MH06



13 Jan 2026 4:16:42 pm
4.63884577 101.07059089
86 Jalan Bangsa
Kampung Manjoi
Ipoh
Perak
Index number: 25



13 Jan 2026 4:16:51 pm
4.63878162 101.07122517
86 Jalan Bangsa
Kampung Manjoi
Ipoh
Perak
Index number: 26



KOORDINAT AKHIR – MANHOLE SEDIA ADA MAXIS