

TAJUK PROJEK:

**PROJEK PENYEDIAAN POINT OF PRESENCE (POP) FASA 2 HAB
INFRASTRUKTUR GENTIAN OPTIK BERHAMPIRAN DENGAN SEKOLAH,
PREMIS KERAJAAN DAN KOMUNITI SEKITARNYA OLEH
KEMENTERIAN KOMUNIKASI (ZON UTARA – PERAK & KEDAH)
SERAHAN DOKUMEN LENGKAP BAGI PERMOHONAN KELULUSAN
IZIN LALU ABAB006 – SEKOLAH KEBANGSAAN SUNGAI SUMUN**

LAPORAN LAWATAN TAPAK AWALAN

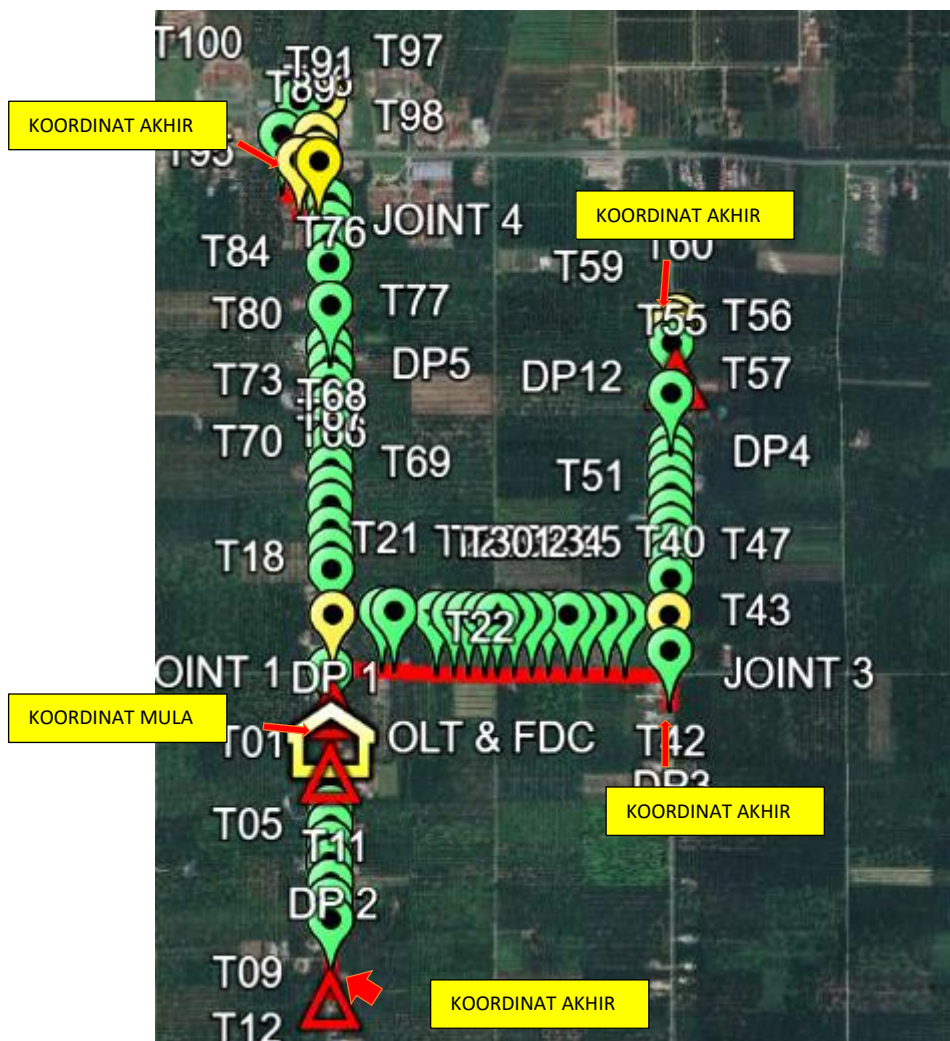
**KORIDOR
UTILITI**
DARUL RIDZUAN



NO. RUJUKAN FAIL:	KUDR/KACP/A/05/25/0424
TARIKH LAWATAN:	26 MAY 2025
DISEDIAKAN OLEH:	MUHAMMAD YUSUF MOHAMED ISMAIL BIN ABDUL ALIY

LOKASI PROJEK (GOOGLE MAPS)

Koordinat Mula : 3.876478, 100.852356
 Koordinat Akhir : 3.871870, 100.852343
 Koordinat Akhir : 3.878136, 100.859674
 Koordinat Akhir : 3.885361, 100.859913
 Koordinat Akhir : 3.890035, 100.851653
 Koordinat Akhir : 3.889296, 100.851277





Jumlah Jarak: 3903 METER


RINGKASAN LALUAN :-

No.	Nama Laluan	Pihak Berkuasa	Jarak (m)
1.	PARIT 7	PDT	1879
2.	JALAN TENGAH	PDT	831
3.	PARIT 9	PDT	960
4.	TAMAN SERI EMAS SG SUMUN	MPTI	233
Jumlah Jarak:			3903 meter

RINGKASAN LAPORAN:-

Kaedah Cadangan	Jarak, m	Kedalaman, m	Unit	
Horizontal Directional Drilling (HDD)			Meter	
Pipe Jacking			Meter	
Open Cut Trenching (Carriage Way)			Meter	
Open Cut Trenching (Grass Verge Way)			Meter	
Jumlah Jarak :			Meter	
Bilangan Pit/ Manhole			Kuantiti	
Cadangan Manhole (Telekomunikasi)			Nos	
Cadangan Pit HDD			Nos	
Cadangan Pit Pipe Jacking			Nos	
Cadangan Penanaman Tiang			100 Nos	
Cadangan Saiz Penggalian (Kawasan Open Cut)	Panjang, m	Lebar, m	Kedalaman, m	Unit, m³
Carriage Way Open Cut Trenching				
Grass Verge Way Open Cut Trenching				
Cadangan Pit HDD				
Cadangan Pit Pipe Jacking				
Cadangan Detail Manhole (Telekomunikasi)	Jenis		Nos	
Manhole				
Kelulusan Majlis Tempatan & Pihak Berkuasa	Pihak Berkuasa		Jarak	Unit, m
Jabatan Kerja Raya (JKR)				Meter
Pihak Berkuasa Tempatan (PBT)	MPTI		233	Meter
Pejabat Daerah (PD)	PDT BAGAN DATUK		3670	Meter
Jabatan Pengairan Dan Saliran (JPS)				Meter
Lain-Lain / Tanah Persendirian				Meter
Nota Tambahan:				
Disediakan:		Disemak:		
 Nama: Muhammad Yusuf Mohamed Ismail Jawatan: Pegawai Koridor Daerah Tarikh: 26/5/2025		 Nama: En Kamarul Azian bin Kamaruzaman Jawatan: Pengurus Operasi Tarikh: 26/5/2025		

GAMBAR DI TAPAK PROJEK:-



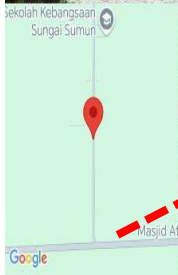
PARIT 7



KOORDINAT AKHIR 3.871870, 100.852343

OH

26 May 2025 11:38:07 am
3.87197071N 100.85232496E
Parit 7
Kampung Bagan Parit 4
Sungai Sumun
Perak
Index number: 4

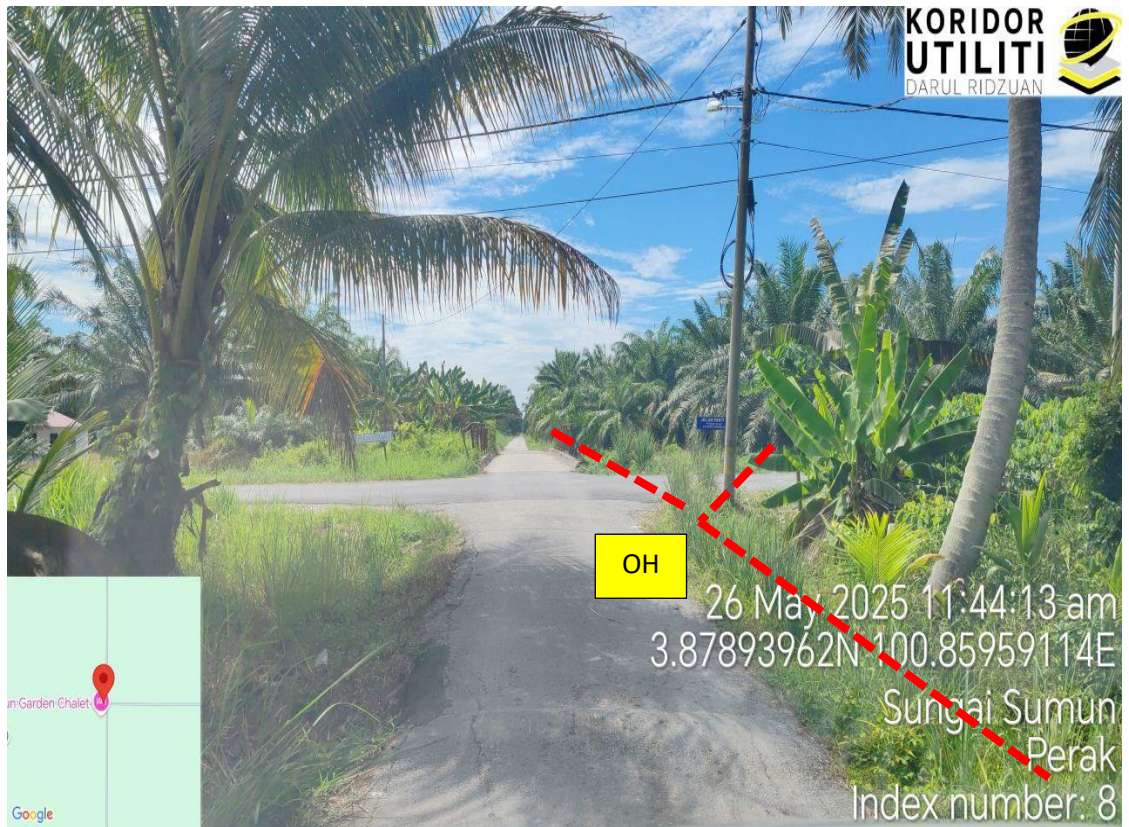


OH

26 May 2025 11:40:30 am
3.87676814N 100.85232124E
1659 Parit 7
Sungai Sumun
Perak
Index number: 5



PARIT 7

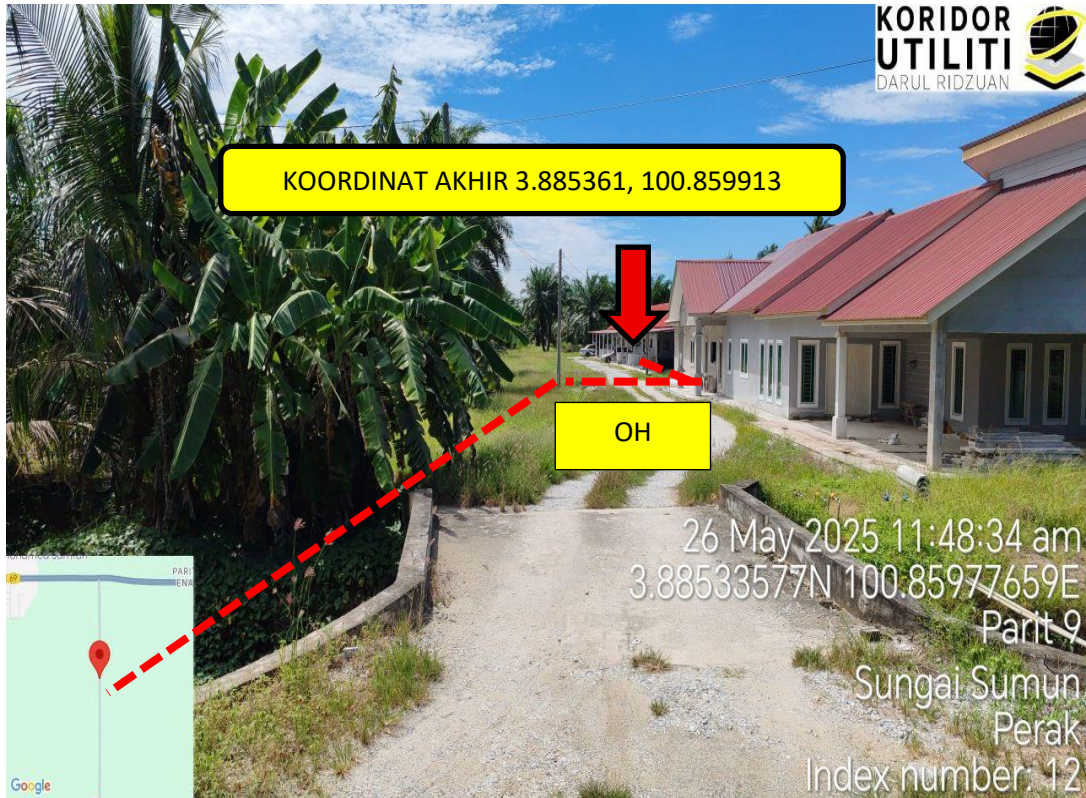




JALAN TENGAH



PARIT 9



PARIT 9




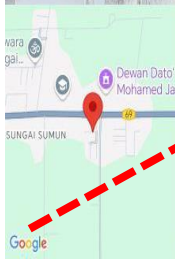
TAMAN SERI EMAS SG SUMUN



TAMAN SERI EMAS SG SUMUN



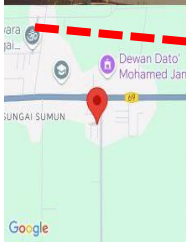
26 May 2025 11:53:07 am
3.88936185N 100.85182774E
Parit 7
Sungai Sumun
Perak
Index number: 18




26 May 2025 11:54:15 am
3.8890416N 100.85214152E
Parit 7
Sungai Sumun
Perak
Index number: 20



TAMAN SERI EMAS SG SUMUN



TAMAN SERI EMAS SG SUMUN



PARIT 7

