

**KORIDOR  
UTILITI**  
DARUL RIDZUAN

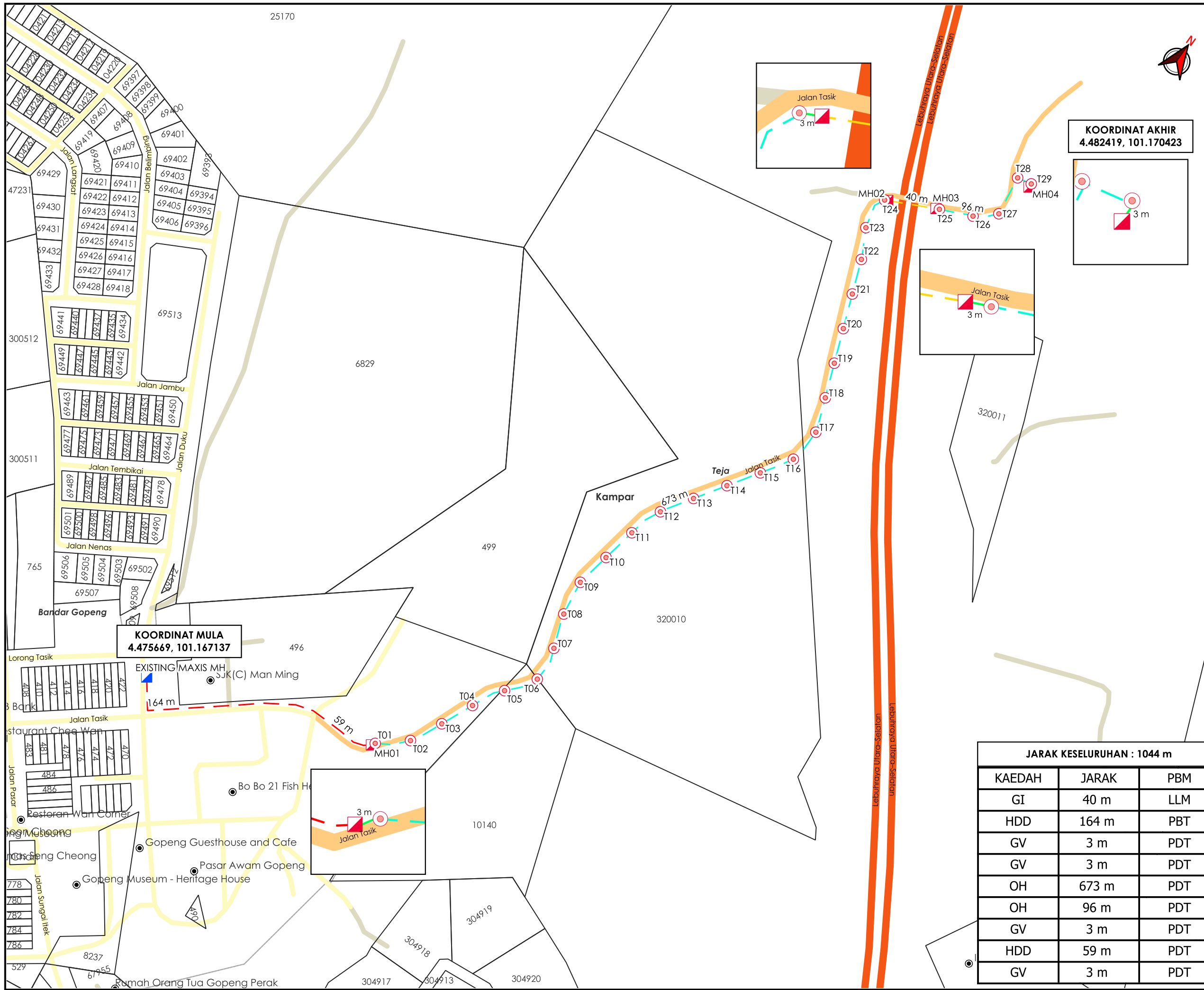


**maxis** 

**PERMOHONAN KEBENARAN IZIN LALU DAN PERMIT KERJA-KERJA  
PEMASANGAN UTILITI TELEKOMUNIKASI DI JALAN TASIK, 31600  
GOPENG, PERAK (NAMA TAPAK: NSEG)**

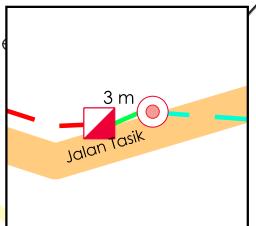
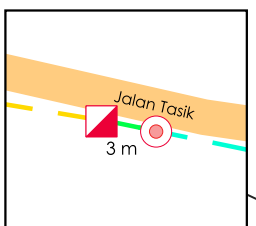
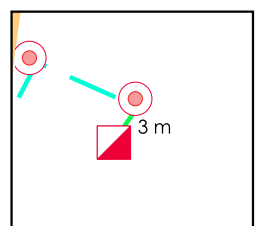
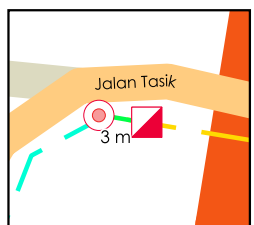
**PELAN IZIN LALU  
(PINDAAN 01)**

**NO FAIL RUJUKAN  
KUDR/MXS/A/02/26/0088**



**KOORDINAT MULA**  
4.475669, 101.167137

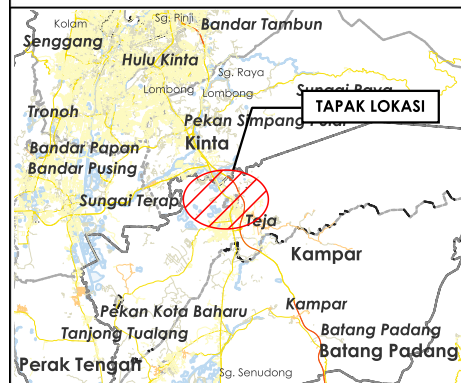
**KOORDINAT AKHIR**  
4.482419, 101.170423



**JARAK KESELURUHAN : 1044 m**

KAEDAH	JARAK	PBM
GI	40 m	LLM
HDD	164 m	PBT
GV	3 m	PDT
GV	3 m	PDT
OH	673 m	PDT
OH	96 m	PDT
GV	3 m	PDT
HDD	59 m	PDT
GV	3 m	PDT

AGENSI PENYELARAS  
**KORIDOR UTILITI**  
DARUL RIDZUAN



**TAJUK PERMOHONAN**  
PERMOHONAN KEBENARAN IZIN LALU DAN PERMIT KERJA-KERJA PEMASANGAN UTILITI TELEKOMUNIKASI DI JALAN TASIK, 31600 GOPENG, PERAK (NAMA TAPAK: NSEG)

- PETUNJUK**
- JALAN LLM
  - JALAN PBT
  - JALAN PERSENDIRIAN
  - JALAN PEJABAT DAERAH
  - GRASS VERGE
  - HORIZONTAL DIRECTIONAL DRILLING
  - GI
  - OVERHEAD
  - MANHOLE SEDIA ADA
  - MANHOLE CADANGAN
  - TIANG CADANGAN

- PIHAK BERKUASA MELULUS**
- MAJLIS DAERAH KAMPAR
  - PEJABAT DAERAH & TANAH KAMPAR
  - LEMBAGA LEBUHRAYA MALAYSIA



JENIS PELAN	PELAN IZIN LALU
PELUKIS PELAN	ADIB FARHAN
TARIKH DIKELUARKAN	2026-03-17
MUKA SURAT	1/1
NO FAIL RUJUKAN	PINDAAN
KUDR/MXS/A/02/26/0088	<b>01</b>

**\*PENGUKURAN BERDASARKAN JARAK SATELIT**