

**TAJUK PROJEK:**

PERMOHONAN CADANGAN BEKALAN ELEKTRIK DI ATAS ALAMAT PT 285369 KG ULU  
CHEMOR, 31200 CHEMOR, PERAK

# LAPORAN LAWATAN TAPAK AWALAN

**KORIDOR  
UTILITI**  
DARUL RIDZUAN



<b>NO. RUJUKAN FAIL:</b>	<b>KUDR/TNBB/B/01/26/0015</b>
<b>TARIKH LAWATAN:</b>	<b>14 JANUARI 2026</b>
<b>DISEDIAKAN OLEH:</b>	<b>AIMEE ATIKAH BINTI ZAKARIA</b>

**LOKASI PROJEK (GOOGLE MAPS) :-**

Koordinat Mula: **4.746841, 101.151259**

Koordinat Akhir: **4.746911, 101.151249**





**Jumlah Jarak: 8 meter**

**RINGKASAN LALUAN :-**


No.	Nama Laluan	Pihak Berkuasa	Jarak (m)
1.	JALAN FELCRA, KG. ULU CHEMOR	MBI	8 m
2.			
3.			
<b>Jumlah Jarak:</b>			<b>8 m</b>

**RINGKASAN LAPORAN :-**

<b>Kaedah Cadangan</b>	<b>Jarak, m</b>	<b>Kedalaman, m</b>	<b>Unit</b>	
Horizontal Directional Drilling (HDD)			Meter	
Penanaman Tiang			Meter	
Open Cut Trenching (Carriage Way)	8	1.5	Meter	
Open Cut Trenching (Grass Verge Way)			Meter	
<b>Jumlah Jarak :</b>		8	Meter	
<b>Bilangan Pit/ Manhole</b>		<b>Kuantiti</b>	<b>Unit</b>	
Cadangan Manhole (Telekomunikasi)			Nos	
Cadangan Pit HDD			Nos	
Penanaman Tiang			Nos	
<b>Cadangan Saiz Penggalian (Kawasan Open Cut)</b>	<b>Panjang, m</b>	<b>Lebar, m</b>	<b>Kedalaman, m</b>	<b>Unit, m<sup>3</sup></b>
Carriage Way Open Cut Trenching	8	0.6	1.5	7.2
Grass Verge Way Open Cut Trenching				
Cadangan Manhole HDD				
Cadangan Pit Pipe Jacking				
<b>Cadangan Detail Manhole (Telekomunikasi)</b>	<b>Jenis</b>	<b>Nos</b>		
Manhole				
<b>Kelulusan Majlis Tempatan &amp; Pihak Berkuasa</b>	<b>Pihak Berkuasa</b>	<b>Jarak</b>	<b>Unit, m</b>	
Jabatan Kerja Raya (JKR)			Meter	
Pihak Berkuasa Tempatan (PBT)	Majlis Bandaraya Ipoh	8	Meter	
Pejabat Daerah (PD)			Meter	
Jabatan Pengairan Dan Saliran (JPS)			Meter	
Lain-Lain / Tanah Persendirian			Meter	
<b>Nota Tambahan: -</b>				
<ol style="list-style-type: none"> <li>1. Lawatan tapak pada 14.01.2026 mendapati permohonan pengorekan melibatkan jarak sepanjang 8-meter menggunakan kaedah Korekan Terbuka Jalan Berturap (CW).</li> <li>2. Secara keseluruhan, Pihak Berkuasa Melulus akan memberikan kebenaran setelah menyemak kesesuaian utiliti.</li> </ol>				

<b><u>Disediakan:</u></b>	<b><u>Disemak:</u></b>
	
Nama: <b>Aimee Atikah Binti Zakaria</b> Jawatan: <b>Pegawai Koridor Daerah</b> Tarikh: <b>16/01/2026</b>	Nama: <b>Kamarul Azian Kamaruzaman</b> Jawatan: <b>Ketua Unit Operasi</b> Tarikh: <b>16/01/2026</b>

**GAMBAR DI TAPAK PROJEK :-**



**JAJARAN KOREKAN TERBUKA (SAMBUNGAN DARIPADA TIANG TNB SEDIA ADA KE METER PANEL)**



**LOKASI KOORDINAT AKHIR KOREKAN TERBUKA (SAMBUNGAN AKAN DIBUAT PADA METER PANEL)**