

TAJUK PROJEK:

PERMOHONAN BEKALAN ELEKTRIK DI ALAMAT LOT 83866 JALAN KERAMAT PULAI, IPOH UNTUK TETUAN KHOR YOON LEE

LAPORAN LAWATAN TAPAK AWALAN

**KORIDOR
UTILITI**
DARUL RIDZUAN



NO. RUJUKAN FAIL:	KUDR/TNBB/B/03/26/0107
TARIKH LAWATAN:	30 MAC 2026
DISEDIAKAN OLEH:	SITI NOR AMANINA BINTI RAMLI

LOKASI PROJEK (GOOGLE MAPS) :-

Koordinat Mula: 4.554779, 101.170495

Koordinat Akhir: 4.554692, 101.170629





Jumlah Jarak: 18 meter

RINGKASAN LALUAN :-

No.	Nama Laluan	Pihak Berkuasa	Jarak (m)
1.	JALAN SIMPANG PULAI – BLUE VALLEY (FT 185)	JKR	18
2.			
Jumlah Jarak:			18

RINGKASAN LAPORAN:-

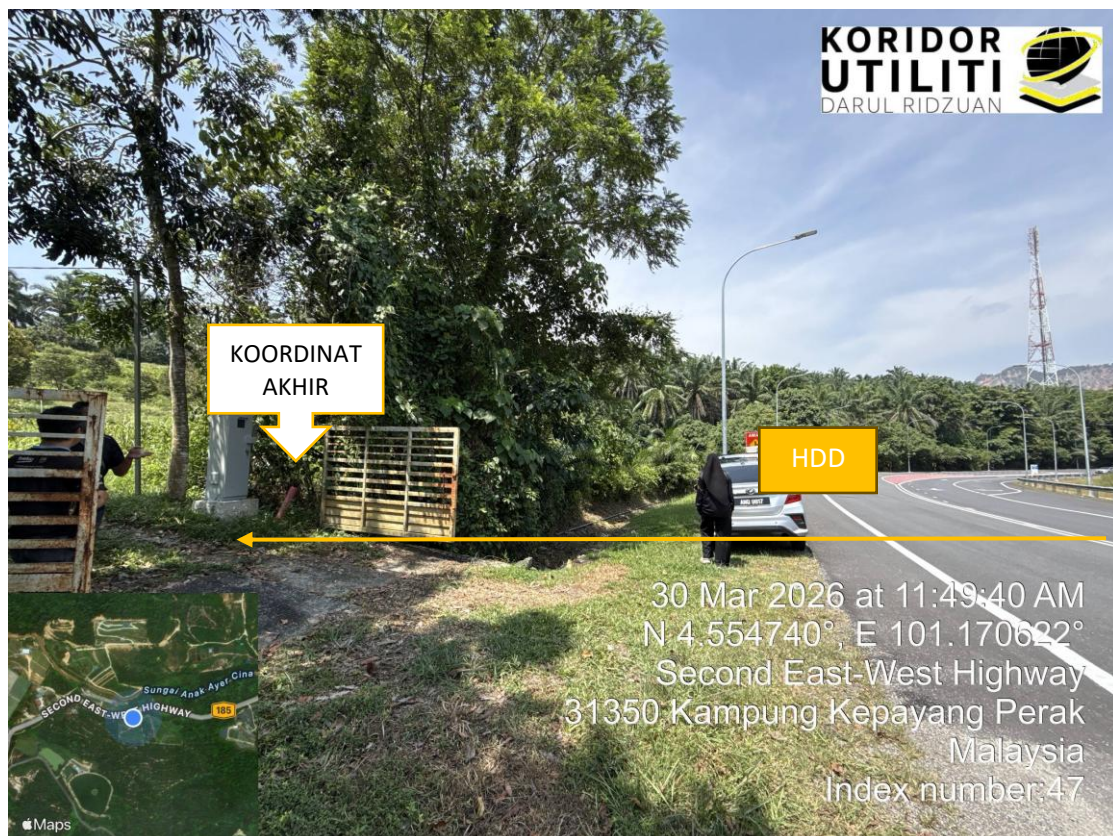
Kaedah Cadangan		Jarak, m	Kedalaman, m	Unit	
Horizontal Directional Drilling (HDD)		18	3	Meter	
Pipe Jacking				Meter	
Open Cut Trenching (Carriage Way)				Meter	
Open Cut Trenching (Grass Verge Way)				Meter	
Jumlah Jarak :			18	Meter	
Bilangan Pit/ Manhole			Kuantiti	Unit	
Cadangan Manhole (Telekomunikasi)				Nos	
Cadangan Pit HDD				Nos	
Cadangan Pit Pipe Jacking				Nos	
Cadangan Saiz Penggalian (Kawasan Open Cut)		Panjang, m	Lebar, m	Kedalaman, m	Unit, m ³
Carriage Way Open Cut Trenching					
Grass Verge Way Open Cut Trenching					
Cadangan Pit HDD					
Cadangan Pit Pipe Jacking					
Lain-lain		Panjang, m		Nos	
Penarikan kabel					
Kelulusan Majlis Tempatan & Pihak Berkuasa		Pihak Berkuasa		Jarak	Unit, m
Jabatan Kerja Raya (JKR)		JKR KINTA		18	Meter
Pihak Berkuasa Tempatan (PBT)					Meter
Pejabat Daerah (PD)					Meter
Jabatan Pengairan Dan Saliran (JPS)					Meter
Lain-Lain / Tanah Persendirian					Meter
Nota Tambahan: -					
<p>1) Hasil dari lawatan tapak, kerja HDD bermula dari existing pole TNB hingga ke meter kiosk (kawasan dusun durian)</p> <p>2) Pelan Infrastruktur Utiliti (UDM) dan Pelan Kawalan Trafik (TCP) diperlukan bagi syarat-syarat kelulusan permit.</p> <p>3) Secara keseluruhan, pihak JKR akan memberi kebenaran setelah menyemak kesesuaian kedudukan utiliti yang dimohon melalui Pelan Infrastruktur Utiliti (UDM).</p> <p>4) Lawatan Tapak UDM (LTU) akan dilaksanakan setelah pihak pemohon selesai kerja pegging di tapak</p>					

Disediakan:	Disemak:
	
Nama: Siti Nor Amanina Binti Ramli Jawatan: Pegawai Koridor Daerah Tarikh: 1/4/2026	Nama: Kamarul Azlan Bin Kamaruzaman Jawatan: Pengurus Operasi Tarikh: 1/4/2026

GAMBAR DI TAPAK PROJEK :-



JALAN SIMPANG PULAI – BLUE VALLEY (FT 185) – KAEDAH HDD



JALAN SIMPANG PULAI – BLUE VALLEY (FT 185) – KAEDAH HDD