

**KORIDOR
UTILITI**
DARUL RIDZUAN

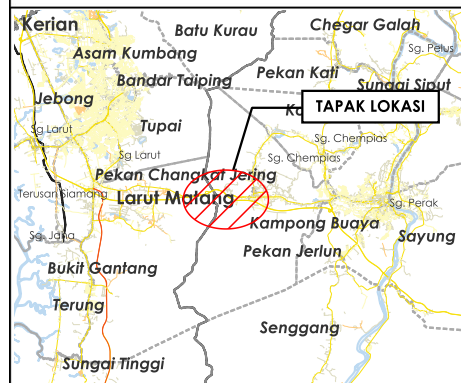
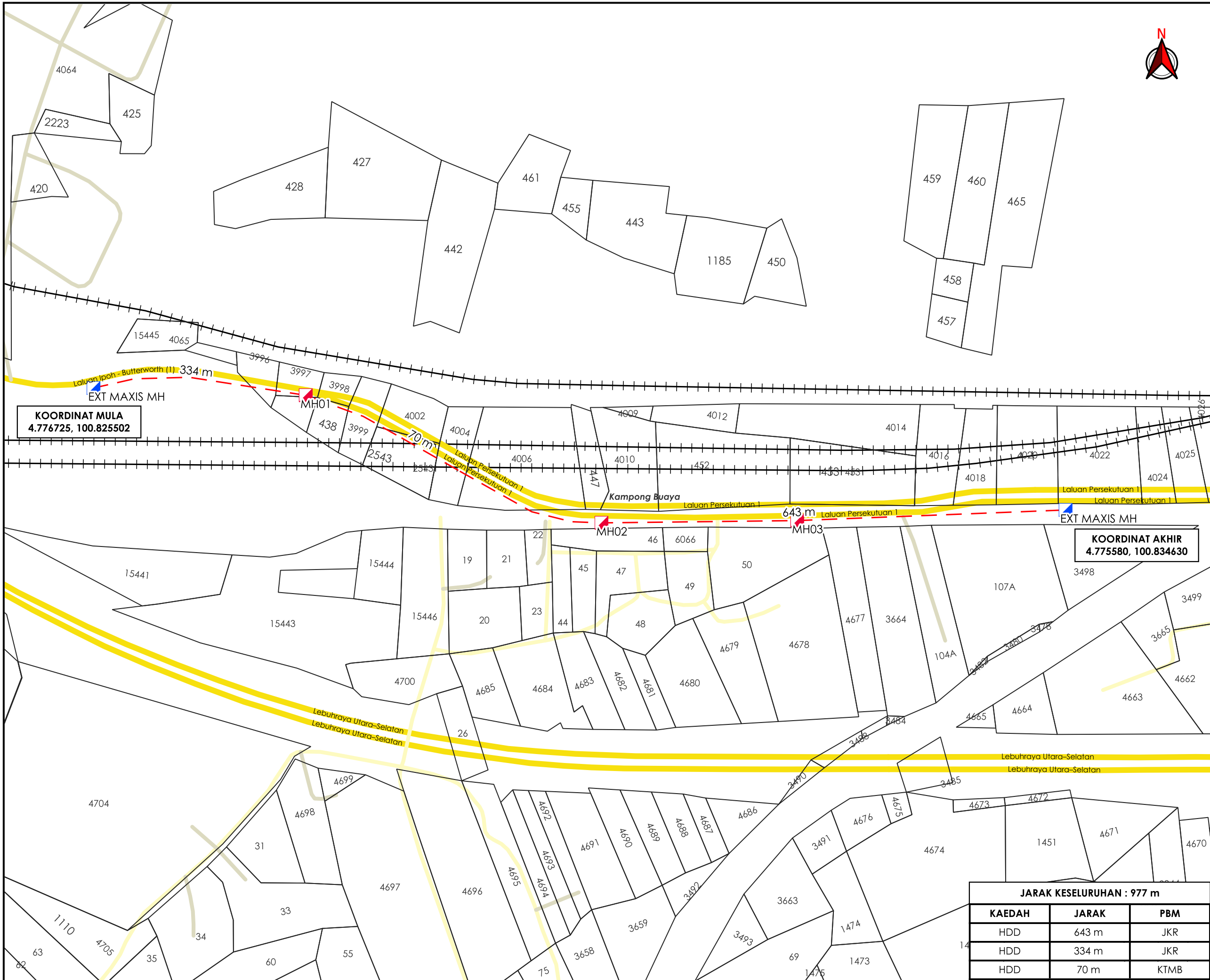


maxis 

**PERMOHONAN BAGI MENDAPATKAN KEBENARAN IZIN LALU UNTUK
PEMASANGAN DAN PENYAMBUNGAN KEMUDAHAN UTILITI
TELEKOMUNIKASI SERTA PENGOREKKAN UNTUK PROJEK "FIBERISATION
" MAXIS BROADBAND SDN BHD. (KKS-R-SIMP)**

PELAN IZIN LALU

**NO FAIL RUJUKAN
KUDR/MXSB/A/06/26/0221**



TAJUK PERMOHONAN
 PERMOHONAN BAGI MENDAPATKAN
 KEBENARAN IZIN LALU UNTUK PEMASANGAN
 DAN PENYAMBUNGAN KEMUDAHAN UTILITI
 TELEKOMUNIKASI SERTA PENGOREKAN UNTUK
 PROJEK "FIBERISATION" MAXIS BROADBAND SDN
 BHD. (KKS-R-SIMP)

KOORDINAT MULA
 4.776725, 100.825502

KOORDINAT AKHIR
 4.775580, 100.834630

- PETUNJUK**
- JALAN JKR
 - JALAN PBT
 - JALAN PERSENDIRIAN
 - KTM
 - HORIZONTAL DIRECTIONAL DRILLING
 - MANHOLE CADANGAN
 - MANHOLE SEDIA ADA

PIHAK BERKUASA MELULUS

JABATAN KERJA RAYA KUALA KANGSAR

KERETAPI TANAH MELAYU BERHAD

PENYEDIA UTILITI

maxis

JARAK KESELURUHAN : 977 m

| KAEDAH | JARAK | PBM |
|--------|-------|------|
| HDD | 643 m | JKR |
| HDD | 334 m | JKR |
| HDD | 70 m | KTMB |

| JENIS PELAN | PELAN IZIN LALU |
|------------------------|-----------------|
| PELUKIS PELAN | ADIB FARHAN |
| TARIKH DIKELUARKAN | 2026-06-11 |
| MUKA SURAT | 1/1 |
| NO FAIL RUJUKAN | PINDAAN |
| KUDR/MXSB/A/06/26/0221 | 00 |

***PENGUKURAN BERDASARKAN JARAK SATELIT**

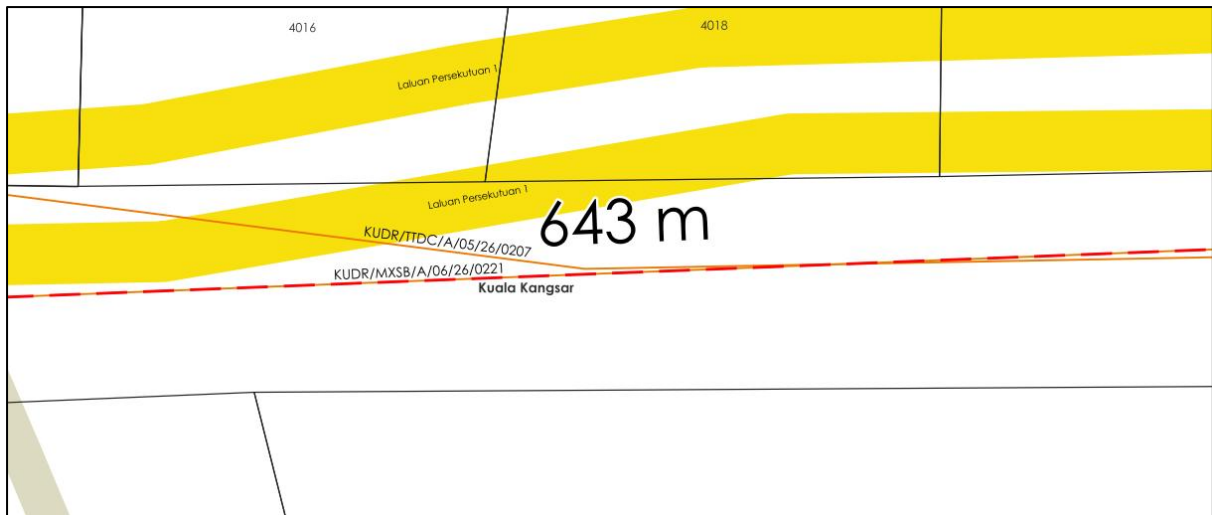
K U M P U L A N
Asiadebut

BORANG ULASAN PELAN IZIN LALU

| | |
|-------------------------|------------------------|
| NO FAIL | KUDR/MXSB/A/06/26/0221 |
| DAERAH | KUALA KANGSAR |
| PENYEDIA UTILITI | MAXIS |
| PENYEDIA PELAN | ADIB FARHAN |
| TARIKH PELAN | 11/06/2026 |

ULASAN PELAN :

| BIL | ULASAN |
|------------|--|
| 1. | UNTUK MAKLUMAN, TERDAPAT PERMOHONAN DIATAS BERTINDIH DENGAN PERMOHONAN KUDR/TTDC/A/05/26/0207. |
| 2. | MINTA PKD SAHKAN KAEDAH BAGI JAJARAN MH01 KE MH02. |
| | |
| | |



KOORDINAT BERTINDIH:

MULA: 4.77564931, 100.82946854

AKHIR: 4.77558000, 100.83463000