

TAJUK PROJEK:

CADANGAN MEMBINA SKIM PERUMAHAN YANG MENGANDUNGI :

1) 10 UNIT RUMAH TERES SETINGKAT JENIS 'A' (20'X82') DI ATAS PT181892 KE PT 181901

2) 66 UNIT RUMAH TERES SETINGKAT JENIS 'B' (20'X70') DI ATAS PT 181902 KE PT 181967

DI ATAS SEBAHAGIAN LOT 51433, SIPUTEH, MUKIM BELANJA, DAERAH KINTA, PERAK DARUL RIDZUAN UNTUK ACS DEVELOPMENT SDN. BHD.

-PERMOHONAN IZINLALU-

LAPORAN LAWATAN TAPAK AWALAN

**KORIDOR
UTILITI**
DARUL RIDZUAN

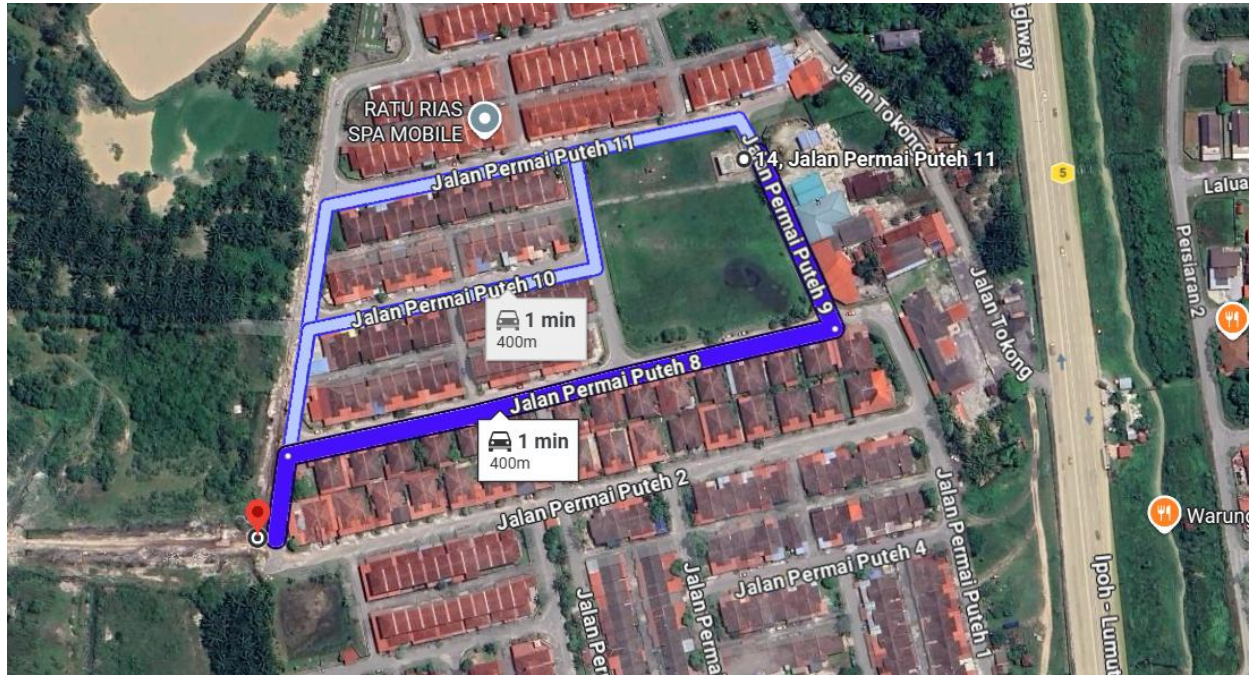


NO. RUJUKAN FAIL:	KUDR/TNBB/B/02/26/0057
TARIKH LAWATAN:	11 FEBRUARI 2026
DISEDIAKAN OLEH:	SITI NOR AMANINA BINTI RAMLI

LOKASI PROJEK (GOOGLE MAPS) :-

Koordinat Mula: **4.459587, 100.995329**

Koordinat Akhir: **4.457883, 100.993134**



Jumlah Jarak: 415 meter



(jarak berdasarkan PIL-01)

RINGKASAN LALUAN :-

No.	Nama Laluan	Pihak Berkuasa	Jarak (m)
1.	LALUAN PERMAI PUTEH 9	MDBG	415
2.	LALUAN PERMAI PUTEH 8		
Jumlah Jarak:			415

RINGKASAN LAPORAN:-

Kaedah Cadangan		Jarak, m	Kedalaman, m	Unit	
Horizontal Directional Drilling (HDD)				Meter	
Pipe Jacking				Meter	
Open Cut Trenching (Carriage Way)		415	1.5	Meter	
Open Cut Trenching (Grass Verge Way)				Meter	
Jumlah Jarak :			415	Meter	
Bilangan Pit/ Manhole			Kuantiti	Unit	
Cadangan Manhole (Telekomunikasi)				Nos	
Cadangan Pit HDD				Nos	
Cadangan Pit Pipe Jacking				Nos	
Cadangan Saiz Penggalan (Kawasan Open Cut)		Panjang, m	Lebar, m	Kedalaman, m	Unit, m ³
Carriage Way Open Cut Trenching		415	0.6	1.5	373.5
Grass Verge Way Open Cut Trenching					
Cadangan Pit HDD					
Cadangan Pit Pipe Jacking					
Cadangan Detail Manhole (Telekomunikasi)		Jenis		Nos	
Manhole					
Kelulusan Majlis Tempatan & Pihak Berkuasa		Pihak Berkuasa	Jarak	Unit, m	
Jabatan Kerja Raya (JKR)				Meter	
Pihak Berkuasa Tempatan (PBT)		MAJLIS DAERAH BATU GAJAH	415	Meter	
Pejabat Daerah (PD)				Meter	
Jabatan Pengairan Dan Saliran (JPS)				Meter	
Lain-Lain / Tanah Persendirian				Meter	
Nota Tambahan: -					
<p>1) Pihak MDBG akan memberi kebenaran setelah menyemak kesesuaian kedudukan utiliti yang dimohon melalui Pelan Infrastruktur Utiliti (UDM).</p> <p>2) Pihak pemohon diminta untuk menurap semula jajaran korekan yang terlibat mengikut kelebaran dan syarat yang dikeluarkan oleh pihak MDBG</p>					

Disediakan:	Disemak:
	
Nama: Siti Nor Amanina Binti Ramli Jawatan: Pegawai Koridor Daerah Tarikh: 9/3/2026	Nama: Kamarul Azlan Bin Kamaruzaman Jawatan: Pengurus Operasi Tarikh: 9/3/2026

GAMBAR DI TAPAK PROJEK :-



KOORDINAT MULA LILO TNB



KOREKAN TERBUKA DI JALAN BERTURAP



11 Feb 2026 11:42:37 am
4.45888772 100.99570894
13 Laluan Permai Puteh 6
Taman Siputeh Permai
Siputeh
Perak
Index number: 5

JAJARAN KOREKAN DI LALUAN PERMAI PUTEH 9



11 Feb 2026 11:42:46 am
4.45880792 100.99557969
13 Laluan Permai Puteh 6
Taman Siputeh Permai
Siputeh
Perak
Index number: 6

KOREKAN TERBUKA DI JALAN BERTURAP



JAJARAN KOREKAN DI LALUAN PERMAI PUTEH 8



KOREKAN TERBUKA DI JALAN BERTURAP



11 Feb 2026 11:43:40 am
4.45831916 100.99341595
14 Jalan Permai Puteh 8
Taman Siputeh Permai
Siputeh
Perak
Index number: 11

JAJARAN BAGI KOREKAN TERBUKA DI JALAN BERTURAP



11 Feb 2026 11:43:52 am
4.45810675 100.99322653
59 Jalan Permai Puteh 8
Taman Siputeh Permai
Siputeh
Perak
Index number: 13

KOREKAN TERBUKA DI JALAN BERTURAP



KOORDINAT AKHIR