

TAJUK PROJEK:

**CADANGAN PEMASANGAN INFRASTRUKTUR
TELEKOMUNIKASI DAN KABEL FIBER OPTIK UNTUK
MENYEDIAKAN PERKHIDMATAN TELEKOMUNIKASI DI
JALAN BESAR PADANG RENGAS KUALA KANGSAR
KAEDAH : HDD 250M TARIK KABEL 1100M**

**LAPORAN LAWATAN TAPAK
AWALAN**

**KORIDOR
UTILITI**
DARUL RIDZUAN

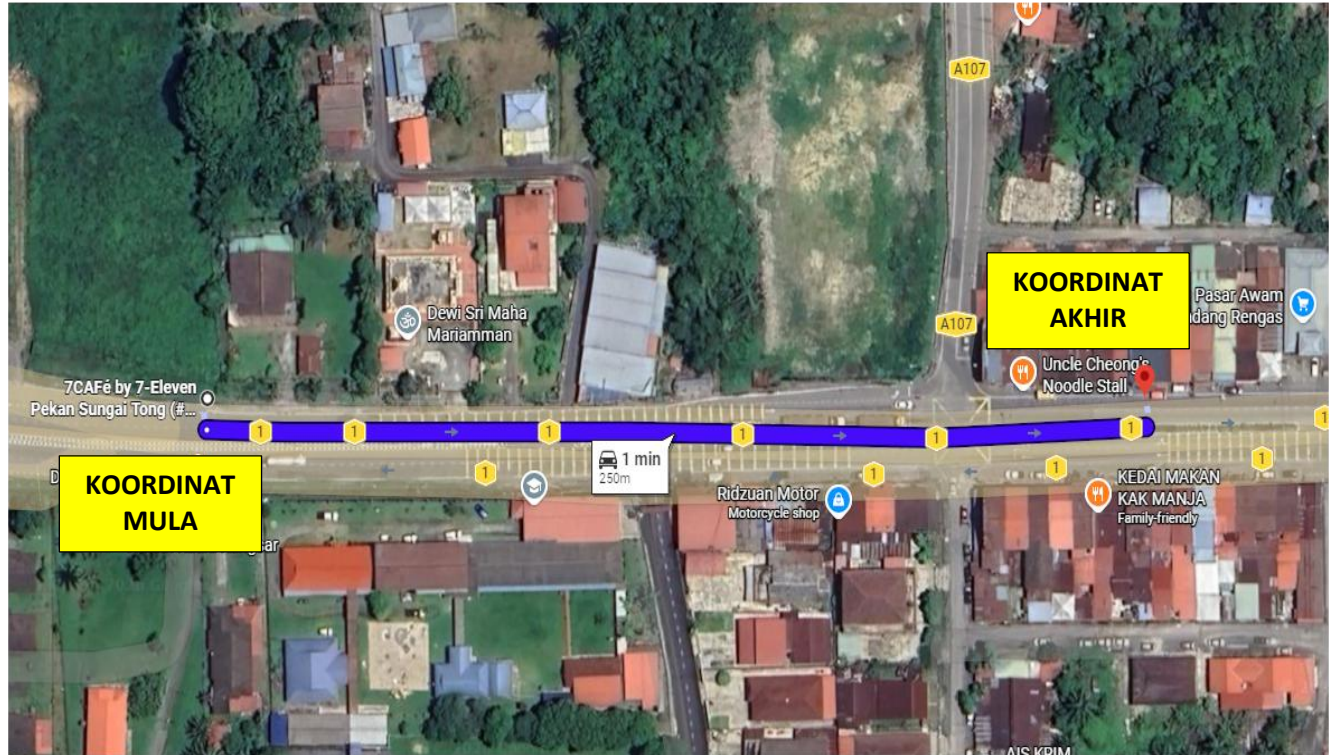


NO. RUJUKAN FAIL:	KUDR/TTDC/B/02/26/0076
TARIKH LAWATAN:	30 JANUARI 2026
DISEDIAKAN OLEH:	MUHAMMAD FARIS FIKRI NORMAN PUTERA BIN AZMAN

LOKASI PROJEK (GOOGLE MAPS)

Koordinat Mula : **4.775686,100.840503**

Koordinat Akhir : **4.775682,100.842750**

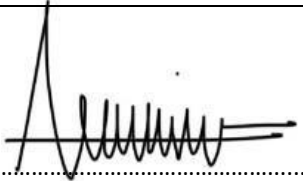



Jumlah Jarak : 250 METER

RINGKASAN LALUAN :-

No.	Nama Laluan	Pihak Berkuasa	Jarak (m)
1.	JALAN IPOH – BUTTERWORTH (FT001)	JKR KUALA KANGSAR	250
2.			
3.			
4.			
5.			
6.			
7.			
8.			
Jumlah Jarak :			250 METER

RINGKASAN LAPORAN :-

Kaedah Cadangan		Jarak, m	Kedalaman, m	Unit	
Horizontal Directional Drilling (HDD)		250	4	Meter	
Pipe Jacking				Meter	
Open Cut Trenching (Carriage Way)				Meter	
Open Cut Trenching (Grass Verge Way)				Meter	
Jumlah Jarak :			250	Meter	
Bilangan Pit/ Manhole			Kuantiti	Unit	
Cadangan Manhole (Telekomunikasi)				Nos	
Cadangan Pit HDD			2	Nos	
Cadangan Pit Pipe Jacking				Nos	
Cadangan Saiz Penggalian (Kawasan Open Cut)		Panjang, m	Lebar, m	Kedalaman, m	Unit, m ³
Carriage Way Open Cut Trenching					
Grass Verge Way Open Cut Trenching					
Cadangan Pit HDD					
Cadangan Pit Pipe Jacking					
Lain- Lain	Jenis		Nos		
Penanaman Tiang					
Kelulusan Majlis Tempatan & Pihak Berkuasa	Pihak Berkuasa		Jarak	Unit, m	
Jabatan Kerja Raya (JKR)	JKR KUALA KANGSAR		250	Meter	
Pihak Berkuasa Tempatan (PBT)				Meter	
Pejabat Daerah (PD)				Meter	
Jabatan Pengairan Dan Saliran (JPS)				Meter	
Lain-Lain / Tanah Persendirian				Meter	
Nota Tambahan:					
Disediakan:		Disemak:			
 Nama: MUHAMMAD FARIS FIKRI NORMAN PUTERA Jawatan: Pegawai Koridor Daerah Tarikh: 30/01/2026		 Nama: EN KAMARUL AZIAN BIN KAMARUZAMAN Jawatan: Pengurus Operasi Tarikh: 30/01/2026			

GAMBAR DI TAPAK PROJEK:-



LOKASI DI PEKAN PADANG RENGAS (FT001)



LOKASI DI KOORDINAT MULA (MH03)



KORIDOR UTILITI
DARUL RIDZUAN




Fri, Jan 30 2026 10:21:56
4.775581° N, 100.842801° E
1
33700 Padang Rengas Perak
Malaysia
Index number: 1010

LOKASI DI KOORDINAT AKHIR (MH04)



KORIDOR UTILITI
DARUL RIDZUAN




Fri, Jan 30 2026 10:15:47
4.775661° N, 100.840425° E
1
33700 Padang Rengas Perak
Malaysia
Index number: 986

JALAN IPOH – BUTTERWORTH (FT001)



JALAN IPOH – BUTTERWORTH (FT001)



GAMBARAN KEDAAAN TRAFIK SESAK DI WAKTU SIANG