

TAJUK PROJEK:

MEMOHON PERMIT UNTUK RELOKASI TNB KABEL BAWAH TANAH DARI TAPAK KEMAJUAN

LAPORAN LAWATAN TAPAK AWALAN

**KORIDOR
UTILITI**
DARUL RIDZUAN

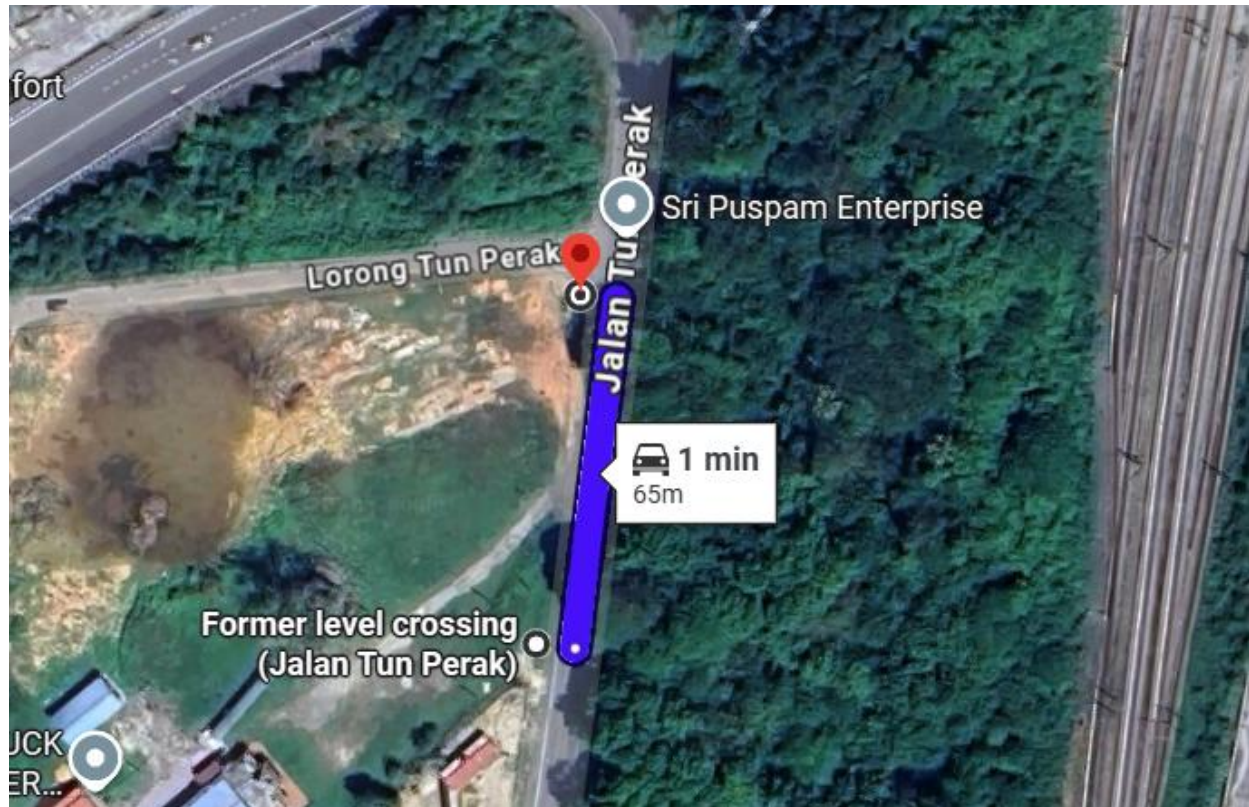


NO. RUJUKAN FAIL:	KUDR/TNBB/B/04/26/0130
TARIKH LAWATAN:	9 APRIL 2026
DISEDIAKAN OLEH:	SITI NOR AMANINA BINTI RAMLI

LOKASI PROJEK (GOOGLE MAPS) :-

Koordinat Mula: 4.592804, 101.070237

Koordinat Akhir: 4.593387, 101.070309





Jumlah Jarak: 65 meter

RINGKASAN LALUAN :-

No.	Nama Laluan	Pihak Berkuasa	Jarak (m)
1.	JALAN TUN PERAK	MBI	65
Jumlah Jarak:			65 m

RINGKASAN LAPORAN:-


Kaedah Cadangan	Jarak, m	Kedalaman, m	Unit	
Horizontal Directional Drilling (HDD)			Meter	
Pipe Jacking			Meter	
Open Cut Trenching (Carriage Way)			Meter	
Open Cut Trenching (Grass Verge Way)	65	1.5	Meter	
Jumlah Jarak :		65	Meter	
Bilangan Pit/ Manhole		Kuantiti	Unit	
Cadangan Manhole (Telekomunikasi)			Nos	
Cadangan Pit HDD			Nos	
Cadangan Pit Pipe Jacking			Nos	
Cadangan Saiz Penggalian (Kawasan Open Cut)	Panjang, m	Lebar, m	Kedalaman, m	Unit, m³
Carriage Way Open Cut Trenching				
Grass Verge Way Open Cut Trenching	65	0.6	1.5	58.5
Cadangan Pit HDD				
Cadangan Pit Pipe Jacking				
Lain-lain	Panjang, m		Nos	
Penarikan kabel				
Kelulusan Majlis Tempatan & Pihak Berkuasa	Pihak Berkuasa		Jarak	Unit, m
Jabatan Kerja Raya (JKR)				Meter
Pihak Berkuasa Tempatan (PBT)	MAJLIS BANDARAYA IPOH		65	Meter
Pejabat Daerah (PD)				Meter
Jabatan Pengairan Dan Saliran (JPS)				Meter
Lain-Lain / Tanah Persendirian				Meter
Nota Tambahan: -				

<u>Disediakan:</u>	<u>Disemak:</u>
	
Nama: Siti Nor Amanina Binti Ramli Jawatan: Pegawai Koridor Daerah Tarikh: 9/4/2026	Nama: Kamarul Azlan Bin Kamaruzaman Jawatan: Pengurus Operasi Tarikh: 9/4/2026


GAMBAR DI TAPAK PROJEK :



LOKASI DI JALAN TUN PERAK



KAEDAH KOREKAN TERBUKA DI BAHU JALAN



JAJARAN KOREKAN