

TAJUK PROJEK:

PERMOHONAN BEKALAN ELEKTRIK BERALAMAT DI NO. MH-1 JALAN BESAR, KAMPUNG KIJANG, 35300 CHENDERANG, PERAK UNTUK TETUAN ROHAIZAT BIN AHMAD MUSTAFA (PERSENDIRIAN)

LAPORAN LAWATAN TAPAK AWALAN

**KORIDOR
UTILITI**
DARUL RIDZUAN

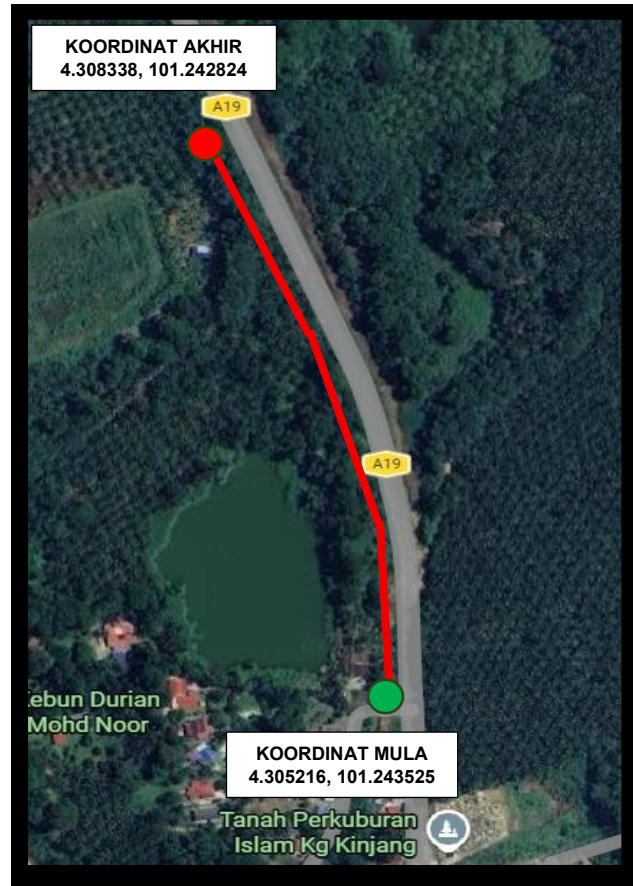


NO. RUJUKAN FAIL:	KUDR/TNBB/B/05/26/0184
TARIKH LAWATAN:	04 JUN 2026
DISEDIAKAN OLEH:	MUHAMMAD SYAHIR BIN AMRAN

LOKASI PROJEK (GOOGLE MAPS) :-

Koordinat Mula: **4.305216, 101.243525**

Koordinat Akhir: **4.308338, 101.242824**





Jumlah Jarak: 358 meter

RINGKASAN LALUAN: -

No.	Nama Laluan	Pihak Berkuasa	Jarak (m)
1.	A119 JALAN CHENDERIANG	JKR	358
2.			
3.			
4.			
5.			
6.			
7.			
Jumlah Jarak:			358m

RINGKASAN LAPORAN:-

Kaedah Cadangan	Jarak, m	Kedalaman, m	Unit	
Horizontal Directional Drilling (HDD)			Meter	
Open Cut Trenching (Carriage Way)			Meter	
Open Cut Trenching (Grass Verge Way)			Meter	
Jumlah Jarak:			Meter	
Bilangan Pit/Manhole/Feeder Pillar			Kuantiti	
Cadangan Manhole			Nos	
Cadangan Pit HDD			Nos	
Cadangan Pipe Jacking			Nos	
Cadangan Pemasangan Feeder Pillar			Nos	
Cadangan Saiz Penggalian (Kawasan Open Cut)	Panjang, m	Lebar, m	Kedalaman, m	Unit, m ³
Carriage Way Open Cut Trenching				
Grass Verge Way Open Cut Trenching				
Cadangan Manhole HDD				
Cadangan Pit HDD				
Bilangan Penanaman Tiang	Jenis	Nos		
Cadangan Penanaman Tiang	Konkrit	13		
Kelulusan Majlis Tempatan & Pihak Berkuasa	Pihak Berkuasa	Jarak	Unit, m	
Jabatan Kerja Raya (JKR)	JKR BATANG PADANG	358	Meter	
Pihak Berkuasa Tempatan (PBT)			Meter	
Pejabat Tanah dan Galian (PTG)			Meter	
Lain-Lain / Tanah Persendirian			Meter	
Nota Tambahan: -				
<ol style="list-style-type: none"> 1. Lawatan tapak pada 04/06/2026 mendapati permohonan melibatkan jarak sepanjang 358-meter menggunakan kaedah penanaman tiang sebanyak 13 batang tiang di kawasan rizab JKR. 2. Secara keseluruhan, Pihak Berkuasa Melulus akan memberikan kebenaran setelah menyemak kesesuaian utiliti dan kaedah yang digunakan bagi kawasan tersebut. 				

Disediakan:	Disemak:
	
Nama: Muhammad Syahir Bin Amran Jawatan: Pegawai Koridor Daerah Tarikh: 10/06/2026	Nama: Kamarul Azian Kamaruzaman Jawatan: Pengurus Operasi Tarikh: 10/06/2026

GAMBAR DI TAPAK PROJEK :-



Rajah 1: Lokasi Koordinat Mula A119 Jalan Chenderiang




Rajah 2: A119 Jalan Chenderiang



GAMBAR DI TAPAK PROJEK :-



Rajah 3: A119 Jalan Chenderiang



Rajah 4: A119 Jalan Chenderiang

GAMBAR DI TAPAK PROJEK :-




Rajah 5: A119 Jalan Chenderiang



Rajah 6: Lokasi Koordinat Akhir A119 Jalan Chenderiang

GAMBAR DI TAPAK PROJEK :-



Rajah 7: Perbincangan bersama Pemohon dan Penyedia Utiliti berkenaan jajaran dan kaedah korekan