

**TAJUK PROJEK:**

PERMOHONAN BAGI MENDAPATKAN KEBENARAN LALUAN UNTUK PEMASANGAN DAN PENYAMBUNGAN KEMUDAHAN UTILITI TELEKOMUNIKASI SERTA PENGOREKAN UNTUK PROJEK UMOBILE 5G "FIBERISATION" DI LORONG PERUSAHAAN 1, 34600 LARUT MATANG DAN SELAMA, PERAK BAGI TETUAN MAXIS BROADBAND SDN BHD [ENTERPRISE : KIKT]

# LAPORAN LAWATAN TAPAK AWALAN

**KORIDOR  
UTILITI**  
DARUL RIDZUAN



<b>NO. RUJUKAN FAIL:</b>	<b>KUDR/TNBB/B/02/26/0071</b>
<b>TARIKH LAWATAN:</b>	<b>24 FEB 2026</b>
<b>DISEDIAKAN OLEH:</b>	<b>SYAZWANI BINTI NORHISAM</b>

**LOKASI PROJEK (GOOGLE MAPS) :-**

Koordinat Mula: 4.899265, 100.713294

Koordinat Akhir: 4.89870386, 100.71356576





**Jumlah Jarak: 93 meter**

**RINGKASAN LALUAN :-**

No.	Nama Laluan	Pihak Berkuasa	Jarak (m)
1.	LORONG PERUSAHAAN 3	MPT	93
<b>Jumlah Jarak:</b>			<b>93 m</b>

**RINGKASAN LAPORAN :-**

Kaedah Cadangan	Jarak, m	Kedalaman, m	Unit	
Horizontal Directional Drilling (HDD)			Meter	
Pipe Jacking			Meter	
Open Cut Trenching (Carriage Way)	93	1.5	Meter	
Open Cut Trenching – Micro Trenching (Grass Verge Way)			Meter	
Cable-Pulling			Meter	
Poles			Meter	
<b>Jumlah Jarak :</b>		93	Meter	
Bilangan Pit/ Manhole		Kuantiti	Unit	
Cadangan Manhole (Telekomunikasi)			Nos	
Cadangan Pit		2	Nos	
Cadangan Pit Pipe Jacking			Nos	
Cadangan Penanaman Tiang			Nos	
Cadangan Saiz Penggalian (Kawasan Open Cut)	Panjang, m	Lebar, m	Kedalaman, m	Unit, m <sup>3</sup>
Carriage Way Open Cut Trenching	93	0.6	1.5	83.7
Grass Verge Way Open Cut Trenching				
Cadangan Pit HDD				
Cadangan Penanaman Tiang				
Cadangan Detail Manhole (Telekomunikasi)	Jenis		Nos	
Manhole				
Kelulusan Majlis Tempatan & Pihak Berkuasa	Pihak Berkuasa		Jarak	Unit, m
Jabatan Kerja Raya (JKR)				Meter
Pihak Berkuasa Tempatan (PBT)	MPT		93	Meter
Pejabat Daerah (PD)				Meter
Jabatan Pengairan Dan Saliran (JPS)				Meter
<b>Nota Tambahan: -</b>				
Keperluan memasang - 2X U/G KABEL (OPEN – CUT CW)				

<b><u>Disediakan:</u></b>	<b><u>Disemak:</u></b>
	
Nama: <b>Syazwani Binti Norhisam</b> Jawatan: <b>Pegawai Koridor Daerah</b> Tarikh: <b>24/2/2026</b>	Nama: <b>Kamarul Azian Bin Kamaruzaman</b> Jawatan: <b>Pengurus Operasi</b> Tarikh: <b>24/2/2026</b>

**GAMBAR DI TAPAK PROJEK:-**



**KOORDINAT MULA – KEDUDUKAN METER KIOSK DI HADAPAN PREMIS**



**KAEDAH OPENCUT DI LALUAN PEMILIKAN MPT**



**CADANGAN LALUAN OPEN CUT DI JALAN BERTURAP**




**CADANGAN LALUAN OPEN CUT**



24 Feb 2026 at 11:31:27 AM  
+4.898617,+100.713542  
14, Lorong PK 4  
34600 Kamunting Perak  
Malaysia  
Index number:524

**CADANGAN LALUAN OPEN CUT**



24 Feb 2026 at 11:31:59 AM  
+4.898651,+100.713640  
2, Lorong PK 3  
34600 Kamunting Perak  
Malaysia  
Index number:525

**KOORDINAT AKHIR – DI HADAPAN PINTU MASUK P/E EURO VALLEY**