

TAJUK PROJEK:

CAD BE KE 12B, JLN KAMUNTING LAMA, 34000 TAIPING, PERAK. TETUAN: INTAN NURUL HUDA BINTI MEOR MOHAMED

LAPORAN LAWATAN TAPAK AWALAN

**KORIDOR
UTILITI**
DARUL RIDZUAN



NO. RUJUKAN FAIL:	KUDR/TNBB/B/01/26/0029
TARIKH LAWATAN:	27/1/2026
DISEDIAKAN OLEH:	DANIEL NAUFAL BIN SYAHRIL IZHAM

LOKASI PROJEK (GOOGLE MAPS) :-

Koordinat Mula: 4.870681,100.749177

Koordinat Akhir: 4.870473,100.749055





Jumlah Jarak : 27 meter

RINGKASAN LALUAN :-

No.	Nama Laluan	Pihak Berkuasa	Jarak (m)
1.	LORONG HAJI OMAR SAID	MP TAIPING	27
Jumlah Jarak:			27 m

RINGKASAN LAPORAN :-

Kaedah Cadangan	Jarak, m	Kedalaman, m	Unit	
Horizontal Directional Drilling (HDD)			Meter	
Open Cut Trenching (Grass Verge Way)			Meter	
Poles	27	1.5	Meter	
Jumlah Jarak :		27	Meter	
Bilangan Pit/ Manhole		Kuantiti	Unit	
Cadangan Manhole (Telekomunikasi)			Nos	
Cadangan Pit HDD			Nos	
Cadangan Pit Pipe Jacking			Nos	
Cadangan Penanaman Tiang		2	Nos	
Cadangan Saiz Penggalian (Kawasan Open Cut)	Panjang, m	Lebar, m	Kedalaman, m	Unit, m ³
Carriage Way Open Cut Trenching				
Grass Verge Way Open Cut Trenching				
Cadangan Pit HDD				
Cadangan Penanaman Tiang	27	0.6	1.5	
Cadangan Detail Manhole (Telekomunikasi)	Jenis		Nos	
Manhole				
Kelulusan Majlis Tempatan & Pihak Berkuasa	Pihak Berkuasa		Jarak	Unit, m
Jabatan Kerja Raya (JKR)				Meter
Pihak Berkuasa Tempatan (PBT)	MP TAIPING		27	Meter
Pejabat Daerah (PD)				Meter
Jabatan Pengairan Dan Saliran (JPS)				Meter
Nota Tambahan: -				

<u>Disediakan:</u>	<u>Disemak:</u>
	
Nama: Daniel Naufal Bin Syahril Izham Jawatan: Penolong Pegawai Koridor Daerah Tarikh: 27.1.2026	Nama: Kamarul Azian Bin Kamaruzaman Jawatan: Pengurus Operasi Tarikh: 27.1.2026

GAMBAR DI TAPAK PROJEK:-



**COORDINAT MULA – CADANGAN PENANAMAN TIANG
(SAMBUNGAN DARI TIANG SEDIA ADA)**

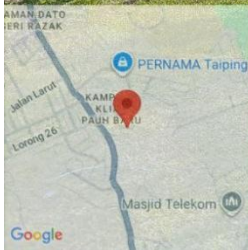


CADANGAN PENANAMAN TIANG TNB



KOORDINAT AKHIR : 4.870473,100.749055

**KORIDOR
UTILITI**
DARUL RIDZUAN



Jan 27, 2026 11:10:11
12c Jalan Kamunting Lama
Kamunting
Perak
Altitude: 28.1msnm
Speed: 1.7km/h
Index number: 6

KOORDINAT AKHIR – CADANGAN PENANAMAN TIANG TNB